











**PROJEKT CZASOWEJ ORGANIZACJI RUCHU
NA CZAS PRZEBUDOWY PŁYTY STAREGO RYNKU W BYDGOSZCZY
WRAZ Z ZAMKNIĘCIEM SKRZYŻOWANIA UL. JANA KAZIMIERZA - MAGDZIŃSKIEGO**

ETAP 2 SKALA 1:500 Rys. 1 z 2

LEGENDA OZNAKOWANIA

-  A-7 - ZNAK PIONOWY ISTNIEJĄCY
-  A-7 - ZNAK PIONOWY DO ZASŁONIĘCIA
-  A-14 - ZNAK PIONOWY PROJEKTOWANY
-  U-35 - PROJEKTOWANE URZĄDZENIA BRD
-  U-21b - PROJEKTOWANE URZĄDZENIA BRD
-  - SCHEMAT WYGRODZENIA FRONTU ROBÓT
-  U-35
 U-21a
 U-21b - TYP WYGRODZEŃ PEŁNYCH, wys. 2,0 - 2,2, m
-  - LOKALIZACJA TABLICY INFORMACYJNEJ ZGODNEJ Z ZARZĄDZENIEM NR 7/2017 ZAŁĄCZNIK NR 2

**Uwaga !!
Brak możliwości
przejazdu przez
Stary Rynek**

