





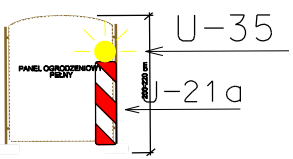




PROJEKT CZASOWEJ ORGANIZACJI RUCHU  
 NA CZAS PRZEBUDOWY PŁYTY STAREGO RYNKU W BYDGOSZCZY  
 WRĄZ Z ZAMKNIĘCIEM SKRZYŻOWANIA UL. FARNEJ - KRĘTEJ  
**ETAP 3 SKALA 1:500 Rys. 1 z 2**

LEGENDA OZNAKOWANIA

-  - ZNAK PIONOWY ISTNIEJĄCY
-  - ZNAK PIONOWY DO ZASŁONIĘCIA
-  - ZNAK PIONOWY PROJEKTOWANY
-  - PROJEKTOWANE URZĄDZENIA BRD
-  - PROJEKTOWANE URZĄDZENIA BRD
-  - SCHEMAT WYGRODZENIA FRONTU ROBÓT
-  - TYP WYGRODZEŃ PEŁNYCH, wys. 2,0 - 2,2, m
-  - TYP WYGRODZEŃ PEŁNYCH, wys. 2,0 - 2,2, m
-  - LOKALIZACJA TABLICY INFORMACYJNEJ ZGODNEJ Z ZARZĄDZENIEM NR 7/2017 ZAŁĄCZNIK NR 2

**Uwaga!!**  
 Brak możliwości  
 przejazdu przez  
 Stary Rynek