BUTOH
WŁODZIMIERZ PALICKI

ul. Chodkiewicza 15 • III piętro • 85-065 Bydgoszcz • wpalicki@butoh.com.pl

Program BBO

Przebudowa odcinka ulicy Topolowej na wysokości budynku Sułkowskiego 11 w Bydgoszczy

PROJEKT BUDOWLANO-WYKONAWCZY

Kategoria obiektu

- **XXV - drogi** i kolejowe drogi szynowe - współczynnik kategorii obiektu - 1,0
  - współczynnik wielkości obiektu - 1,0
- **XXVI - sieci,** jak: elektroenergetyczne, telekomunikacyjne, gazowe, ciepłownicze, wodociągowe, kanalizacyjne oraz rurociągi przesyłowe - współczynnik kategorii obiektu - 8,0
  - współczynnik wielkości obiektu - 1,0

Działki objęte wnioskiem o zgłoszenie:
nr 59, 34, 29/2 obręb 172

Inwestor: **Zarząd Dróg Miejskich i Komunikacji Publicznej**
ul. Toruńska 174 a ; 85 – 844 Bydgoszcz

	Imię i Nazwisko	*Numer uprawnień*	*Podpis*
Projektant	**mgr inż. Robert Jakielski**	**KUP/0126/POOD/08** uprawn. do proj. w specjalności drogowej	
Sprawdzający	**mgr inż. Włodzimierz Palicki**	**UAN-KZ-7210 / 278 / 87** upr. do sporz. projektów bud. dróg oraz typ. mostów i przepustów	

Data opracowania: 1 kwietnia 2019 r.

ZAWARTOŚĆ PROJEKTU

- Strona tytułowa str.1
- Zawartość opracowania str.2
- Oświadczenie projektantów str.3
- Uprawnienia i Zaświadczenia KPIIB str.4-7
- Opis techniczny str.8-22

Kopie opinii, uzgodnień, warunków :

⇒ Protokół ZUDP str.23-25
⇒ Opinia ZDMiKP dot. rozwiązania drogowego str.26
⇒ Opinia Woj. Urzędu Ochrony Zabytków str.27
⇒ Uzgodnienie ENEA str.28
⇒ Uzgodnienie ORANGE S.A. str.29-30
⇒ Uzgodnienie NETII S.A. str.31
⇒ Uzgodnienie RCI str.32
⇒ Uzgodnienie Zakładu Gazowniczego w Bydgoszczy str.33-34
⇒ Uzgodnienie Miejskich Wodociągów i Kanalizacji str.35
⇒ Informacja KPEC w Bydgoszczy str.36-37
⇒ Uzgodnienie WGK wycinki drzew str.38
⇒ Uzgodnienie UPC str.39
⇒ Uzgodnienie ZDMiKP projektu budowlanego str.40

Część graficzna :

- Plan zagospodarowania terenu str.41
- Projekt drogowy :
  - Plan sytuacyjny – drogowy str.42
  - Profil podłużny str.43
  - Przekroje konstrukcyjne str.44
  - Schemat techniczny wpustu ulicznego str.45

Oświadczenie:

Zgodnie z art. 20 ust.4 Ustawy z dnia 7.07.1994r – Prawo budowlane (tekst jednolity Dz.U.2016r.poz.290 z późniejszymi zmianami) oświadcza się, że projekt sporządzony jest zgodnie z obowiązującymi przepisami oraz zasadami wiedzy technicznej.

Dotyczy projektu : Przebudowa odcinka ulicy Topolowej na wysokości budynku Sułkowskiego 11 w Bydgoszczy

ZESPÓŁ PROJEKTOWY

Branża	Projektant	Uprawnienia projektowe	Podpis
projekt zagospodarowania, drogowa	**mgr inż. Robert JAKIELSKI**	**KUP / 0126 / POOD / 08** uprawn. do projektowania bez ograniczeń w spec. drogowej	
Branża	**Sprawdzający**	**Uprawnienia projektowe**	**Podpis**
projekt zagospodarowania, drogowa	**mgr inż. Włodzimierz PALICKI**	**UAN-KZ-7210 / 278 / 87** upr. do sporz. projektów bud. dróg oraz typ. mostów i przepustów	

1 kwietnia 2019 R.

KUJAWSKO
POMORSKA
OKRĘGOWA
I Z B A
INŻYNIERÓW
BUDOWNICTWA

OKRĘGOWA KOMISJA KWALIFIKACYJNA

Bydgoszcz, dnia 10 grudnia 2008 r.

Sygn. akt: KUPOIIB/KK-0054-0052/08

DECYZJA

Na podstawie art. 24 ust. 1 pkt 2 ustawy z dnia 15 grudnia 2000 r. o samorządach zawodowych architektów, inżynierów budownictwa oraz urbanistów *(Dz. U. z 2001 r. Nr 5, poz. 42, z późniejszymi zmianami)*, art. 13 ust. 1 pkt 1 i ust. 2, art. 14 ust. 1 pkt 2a i ust. 3 pkt 1 ustawy z dnia 7 lipca 1994 r. Prawo budowlane *(Dz. U. z 2006 r. Nr 156, poz. 1118, z późn. zm.)* oraz § 11 ust. 1 pkt 1 rozporządzenia Ministra Transportu i Budownictwa z dnia 28 kwietnia 2006 r. w sprawie samodzielnych funkcji technicznych w budownictwie *(Dz. U. z 2006 r. Nr 83, poz. 578, z późn. zm.)* w związku z art. 104 Kodeksu postępowania administracyjnego *(Dz. U. z 2000 r. Nr 98, poz. 1071, z późn. zm.)*

Okręgowa Komisja Kwalifikacyjna
n a d a j e
Panu Robertowi Jakielskiemu
magistrowi inżynierowi o kierunku budownictwo
urodzonemu dnia 26 listopada 1978 r. w Bydgoszczy

UPRAWNIENIA BUDOWLANE

numer ewidencyjny KUP/0126/POOD/08

do projektowania bez ograniczeń
w specjalności drogowej

UZASADNIENIE

W związku z uwzględnieniem w całości żądania strony, na podstawie art. 107 § 4 K.p.a. odstępuje się od uzasadnienia decyzji. Zakres nadanych uprawnień budowlanych wskazano na odwrocie decyzji.

Pouczenie

Od niniejszej decyzji służy odwołanie do Krajowej Komisji Kwalifikacyjnej Polskiej Izby Inżynierów Budownictwa w Warszawie, za pośrednictwem Okręgowej Komisji Kwalifikacyjnej KUPOIIB w Bydgoszczy w terminie 14 dni od dnia jej doręczenia.

Skład Orzekający
Okręgowej Komisji Kwalifikacyjnej

mgr inż. Witold Przybylski .....

mgr inż. Andrzej Mańkowski .....

inż. Franciszek Szypliński .....

KUJAWSKO POMORSKA OKRĘGOWA IZBA INŻYNIERÓW BUDOWNICTWA

Otrzymują:
1. Pan Robert Jakielski
   Pomianowskiego 2/21
   86-010 Koronowo
2. Okręgowa Rada Izby
3. Główny Inspektor
   Nadzoru Budowlanego
4. a/a

Szczegółowy zakres uprawnień budowlanych

Na podstawie art. 12 ust. 1 pkt 1 i art. 13 ust. 4 ustawy Prawo budowlane w związku z § 15 i § 18 ust. 1 rozporządzenia Ministra Transportu i Budownictwa z dnia 28 kwietnia 2006 r. w sprawie samodzielnych funkcji technicznych w budownictwie, Pan Robert Jakielskijest upoważniony w specjalności **drogowej** do:

1) projektowania obiektu budowlanego, takiego jak:
   a) droga, w rozumieniu przepisów o drogach publicznych, z wyłączeniem drogowych obiektów inżynierskich oprócz przepustów;
   b) droga dla ruchu i postoju statków powietrznych oraz przepust.
2) sprawdzania projektów architektoniczno - budowlanych i sprawowania nadzoru autorskiego,
3) sprawowania kontroli technicznej utrzymania obiektów budowlanych

bez ograniczeń.

Na podstawie § 15 w/w rozporządzenia Ministra Transportu i Budownictwa z dnia 28 kwietnia 2006 r. w sprawie samodzielnych funkcji technicznych w budownictwie, niniejsze uprawnienia budowlane uprawniają do sporządzania projektów zagospodarowania działki lub terenu w zakresie specjalności drogowej.

PRZEWODNICZĄCY
OKRĘGOWEJ KOMISJI KWALIFIKACYJNEJ
KUPOiIB w BYDGOSZCZY
mgr inż. Witold Przybylski

POLSKA IZBA INŻYNIERÓW BUDOWNICTWA

Zaświadczenie

o numerze weryfikacyjnym:

KUP-QG1-X5M-T4W *

Pan Robert Jakielski o numerze ewidencyjnym KUP/BD/0258/09

adres zamieszkania ul. Modrakowa 38, 86-010 Koronowo

jest członkiem Kujawsko-Pomorskiej Okręgowej Izby Inżynierów Budownictwa i posiada wymagane ubezpieczenie od odpowiedzialności cywilnej.

Niniejsze zaświadczenie jest ważne do dnia 2019-10-31.

Zaświadczenie zostało wygenerowane elektronicznie i opatrzone bezpiecznym podpisem elektronicznym weryfikowanym przy pomocy ważnego kwalifikowanego certyfikatu w dniu 2018-10-30 roku przez:

Renata Staszak, Przewodniczący Rady Kujawsko-Pomorskiej Okręgowej Izby Inżynierów Budownictwa.

(Zgodnie art. 5 ust 2 ustawy z dnia 18 września 2001 r. o podpisie elektronicznym (Dz. U. 2001 Nr 130 poz. 1450) dane w postaci elektronicznej opatrzone bezpiecznym podpisem elektronicznym weryfikowanym przy pomocy ważnego kwalifikowanego certyfikatu są równoważne pod względem skutków prawnych dokumentom opatrzonym podpisami własnoręcznymi.)

* Weryfikację poprawności danych w niniejszym zaświadczeniu można sprawdzić za pomocą numeru weryfikacyjnego zaświadczenia na stronie Polskiej Izby Inżynierów Budownictwa www.piib.org.pl lub kontaktując się z biurem właściwej Okręgowej Izby Inżynierów Budownictwa.

Podpis jest prawidłowy
Digitally signed by Renata Staszak
Date: 2018.10.30 12:20:11 CET
Reason: Zaświadczenie PIIB
Location: Bydgoszcz, Polska

URZĄD WOJEWÓDZKI
w Bydgoszczy
Wydział Planowania Przestrzennego
Urbanistyki, Architektury i Nadzoru
Budowlanego.

Bydgoszcz, 1987 - 11 - 25

Nr UAN-KZ-7210/278/87

DECYZJA

O STWIERDZENIU PRZYGOTOWANIA ZAWODOWEGO
do pełnienia samodzielnych funkcji technicznych w budownictwie

Na podstawie § 4 ust. 2 § 7 i § 13 ust. 1 pkt. 3 lit. b rozporządzenia Ministra Gospodarki Terenowej i Ochrony Środowiska, z dnia 20 lutego 1975 r. w sprawie samodzielnych funkcji technicznych w budownictwie (Dz. U. Nr 8, poz. 46 stwierdza się, że:

Obywatel(ka) Włodzimierz Henryk Palicki
magister inżynier budownictwa
(tytuł naukowy — zawodowy)
urodzony(a) dnia 27 września 19 55 r. w Bydgoszczy

posiada przygotowanie zawodowe upoważniające do wykonywania samodzielnej funkcji projektanta
w specjalności konstrukcyjno-inżynieryjnej
w zakresie dróg oraz typowych mostów i przepustów

Obywatel(ka) Włodzimierz Henryk Palicki jest upoważniony(a) do:

1/ sporządzania projektów budowli dróg oraz typowych mostów i przepustów;

2/ w zakresie budowli nie będących budynkami w budownictwie osób fizycznych - do kierowania, nadzorowania i kontrolowania budowy, kierowania i kontrolowania wytwarzania konstrukcyjnych elementów budowlanych oraz oceniania i badania stanu technicznego budowli.

OPŁATA SKARBOWA 50 zł 50

URZĄD WOJEWÓDZKI W BYDGOSZCZY

Główny Architekt Wojewódzki
Dyrektor Wydziału
mgr inż. arch. Jerzy Winiecki

POLSKA IZBA INŻYNIERÓW BUDOWNICTWA

Zaświadczenie

o numerze weryfikacyjnym:

KUP-4SV-FKH-T5H *

Pan WŁODZIMIERZ PALICKI o numerze ewidencyjnym KUP/BD/1869/01

adres zamieszkania ul. KOŁOBRZESKA 20/50, 85-704 BYDGOSZCZ

jest członkiem Kujawsko-Pomorskiej Okręgowej Izby Inżynierów Budownictwa i posiada wymagane ubezpieczenie od odpowiedzialności cywilnej.

Niniejsze zaświadczenie jest ważne do dnia 2019-12-31.

Zaświadczenie zostało wygenerowane elektronicznie i opatrzone bezpiecznym podpisem elektronicznym weryfikowanym przy pomocy ważnego kwalifikowanego certyfikatu w dniu 2018-12-11 roku przez:

Renata Staszak, Przewodniczący Rady Kujawsko-Pomorskiej Okręgowej Izby Inżynierów Budownictwa.

(Zgodnie art. 5 ust 2 ustawy z dnia 18 września 2001 r. o podpisie elektronicznym (Dz. U. 2001 Nr 130 poz. 1450) dane w postaci elektronicznej opatrzone bezpiecznym podpisem elektronicznym weryfikowanym przy pomocy ważnego kwalifikowanego certyfikatu są równoważne pod względem skutków prawnych dokumentom opatrzonym podpisami własnoręcznymi.)

* Weryfikację poprawności danych w niniejszym zaświadczeniu można sprawdzić za pomocą numeru weryfikacyjnego zaświadczenia na stronie Polskiej Izby Inżynierów Budownictwa www.piib.org.pl lub kontaktując się z biurem właściwej Okręgowej Izby Inżynierów Budownictwa.

Podpis jest prawidłowy
Digitally signed by Renata Staszak
Date: 2018.12.11 12:07:26 CET
Reason: Zaświadczenie PIIB
Location: Bydgoszcz, Polska

Bydgoszcz, dnia 28 lutego 2019

Prezydent Miasta Bydgoszczy

MPG.Z.431.0106.2019

Protokół

odpis

Przedmiot: Sieć kanalizacji deszczowej

Położenie:

ulica	numer	obręb	numer działki
Topolowa		**172**	

Zlecenie: **"BUTOH" W. Palicki**

Pismo z dnia 2019-02-04

DOKUMENTACJA była przedmiotem narady koordynacyjnej w dniu **28.02.2019 r.** w formie zebrania zainteresowanych podmiotów, w zakresie lokalizacji urządzeń (*projektowanych*) podziemnych i nadziemnych z uwagami jak podano niżej.
Przy ewentualnym dalszym postępowaniu w przedmiotowej sprawie prosimy powoływać się na nr niniejszego pisma.
Wszelkie odstępstwa (w trakcie realizacji) od projektu podstawowego należy **bezwzględnie** uzgadniać w ZUDP.

Podstawa prawna:
Ustawa z dnia 17 maja 1989 r. art. 28b - Prawo geodezyjne i kartograficzne (Dz.U. 2010 nr 193 poz. 1287 ze zmianami)
Zarządzenie Nr 190/2018 z dnia 3 kwietnia 2018 r. Prezydenta Miasta Bydgoszczy
Zarządzenie Nr 554/2016 z dnia 14 listopada 2016r. Prezydenta Miasta Bydgoszczy.
Zarządzenie Nr 5/2016 z dnia 8 listopada 2016 r. Dyrektora Miejskiej Pracowni Geodezyjnej w Bydgoszczy.

Uczestnicy Narady - UWAGI i ZALECENIA:

A.Przewodniczący Narady Koordynacyjnej - Magdalena Zalewska-Romel
B.Wydział Administracji Budowlanej (WAB)
C.Zarząd Dróg Miejskich i Komunikacji Publicznej (ZDMiKP) - Dominik Malcer
1.Miejska Pracownia Urbanistyczna (MPU) - Agnieszka Słotwińska-Aniszewska
2.Enea Operator-Oddział Dystrybucji Bydgoszcz (ENEA) - Wiesław Stryszyk
Stosować się do warunków ENEA RD-Bydgoszcz nr WEO18E096288 z dn. 04.05.2018 r.
Zobowiązuje się inwestora i wykonawcę robót do prowadzenia prac w sposób wykluczający możliwość uszkodzenia znaków geodezyjnych (punkty poligonowe, repery) oraz powstania awarii sieci energetycznych a także pokrycia wszelkich kosztów z nią związanych. Bezwzględnie zachować normatywne odległości od w/w sieci.
3.Polska Spółka Gazownictwa,Z-d w Bydgoszczy (PSG) Dawid Kawczyński
Stosować się do uzgodnienia nr 3399/BR/ZTI/2018 z dn. 20.04.2018 r.
4.Komunalne Przedsiębiorstwo Energetyki Cieplnej (KPEC) - Maciej Szenefeld
Stosować się do uzgodnienia nr EI/ZB/857/2392/2018 z dn. 16.04.2018 r.
5.Przedsiębiorstwo Telekomunikacyjne K-Ptel
6.Miejskie Wodociągi i Kanalizacja (MWiK) - Małgorzata Dylas, Rafał Kęskrawiec
Projekt uzgodnić pod względem technicznym w Miejskich Wodociągach i Kanalizacji (MWiK).
7.Wydział Gospodarki Komunalnej (WGK) - Joanna Mostowska
Stosować się do opinii Wydziału Gospodarki Komunalnej (WGK) nr znak WGK-III.7012.150.2018.JM z dn. 14.12.2018 r oraz WGK-III.7012.150.2018.JM z dn. 06.02.2019 r.
8.Netia S.A. - Andrzej Grycmacher
9. CHEM W i K
10.PGE G i EK Oddział Zespół Elektrociepłowni
11.D-ENERGIA

Z up. Prezydenta Miasta
Zalewska-Romel
Magdalena Zalewska-Romel
Przewodniczący Zespołu Uzgadniania Dokumentacji Projektowej

Miejska Pracownia Geodezyjna
W Bydgoszczy
Zespół Uzgadniania Dokumentacji Projektowej
dla m. Bydgoszczy
ul. Grudziądzka 9-15, 85-130 Bydgoszcz
tel. 52 585 92 81, tel. 52 585 88 91
projekty@mpg.bydgoszcz.pl zudp@mpg.bydgoszcz.pl

ZAŁĄCZNIK

(do protokołu narady koordynacyjnej)

1. Na 7 dni przed przystąpieniem do wykonania robót należy powiadomić właściwego użytkownika sieci uzbrojenia terenu o rozpoczęciu robót.

2. **Uzgodnione usytuowanie sieci uzbrojenia terenu podlega wytyczeniu i geodezyjnej inwentaryzacji powykonawczej przez jednostki uprawnione do wykonywania prac geodezyjnych.**

3. Dokumenty geodezyjne powstałe po inwentaryzacji powykonawczej należy uwierzytelnić w Ośrodku Dokumentacji Geodezyjnej i Kartograficznej dla miasta Bydgoszczy (Miejska Pracownia Geodezyjna w Bydgoszczy).

4. **Znaki geodezyjne, urządzenia zabezpieczające te znaki oraz budowle triangulacyjne podlegają ochronie** (art. 15 Ustawy z dnia 17 maja 1989 r. – Prawo Geodezyjne i Kartograficzne Dz.U. z 2010. Nr 193, poz. 1287 z późn. zm.)

5. Dokumenty projektowe, które były przedmiotem narady koordynacyjnej – jeżeli w okresie 2 lat od czasu ich ujawnienia w powiatowej bazie GESUT, i dla których nie została wydana decyzja o pozwoleniu na budowę lub nie wpłynęło zgłoszenie budowy tych obiektów – nadaje się atrybut określający datę, po której dane tych obiektów nie podlegają już żadnym zmianom – obiekty zakończyły swój cykl istnienia (§10p.5.pp.1a rozporządzenia Ministra Administracji i Cyfryzacji z dnia 23 listopada 2015 r w sprawie powiatowej bazy GESUT i krajowej bazy GESUT Dz.U. poz.1938)

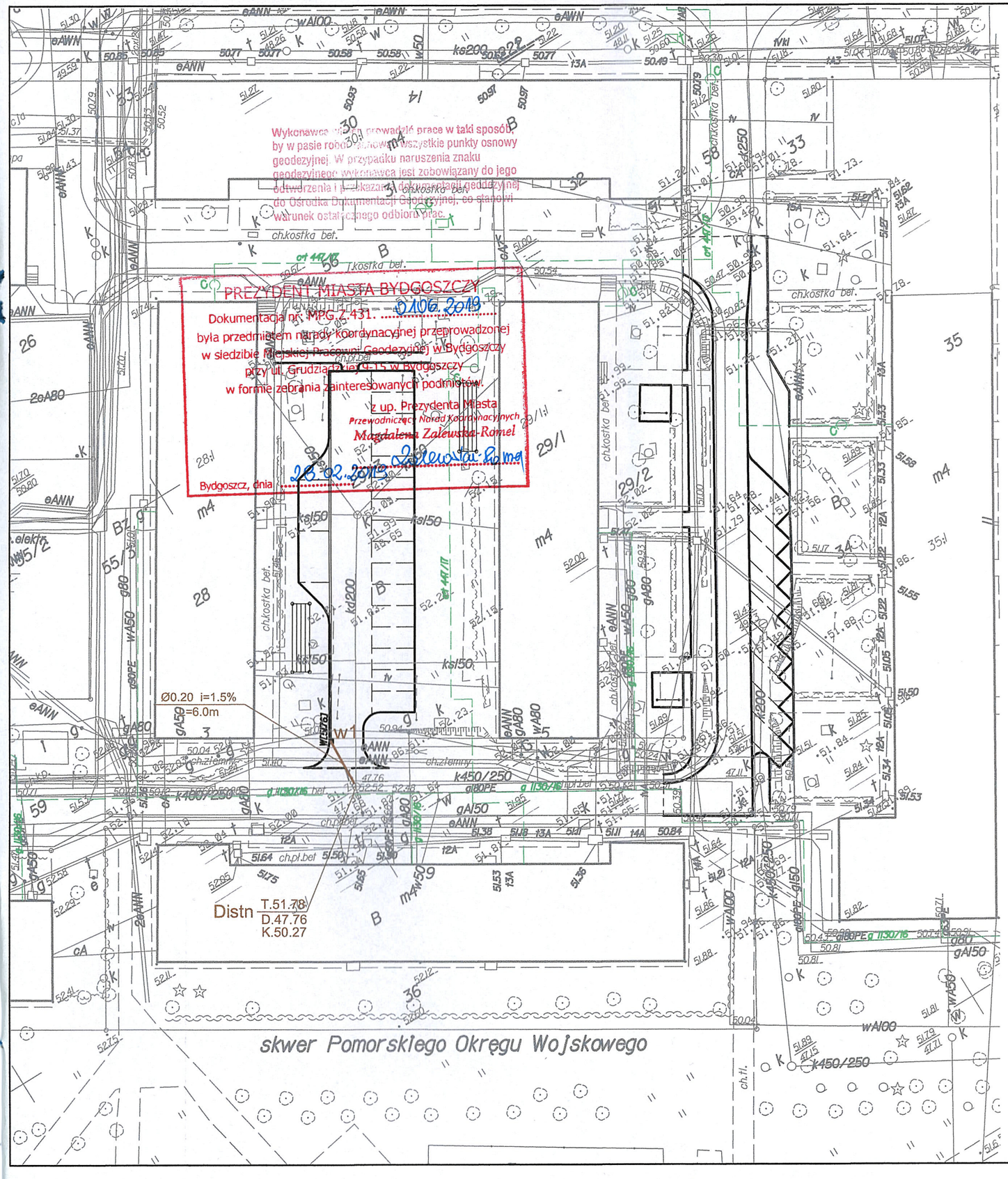

MAPA DO CELÓW PROJEKTOWYCH

skala 1 : 500

Bydgoszcz ul.Topolowa

PUWG "2000" S.6

arkusz mapy : 321_021.3

układ wys. " Amsterdam"

Jednostka ewidencyjna 046101_1 m.Bydgoszcz

MPG.D.422.0466.2019

Nie wykonano ustalenia obciążeń służebnościami gruntowymi

Ks.rob.8687/2019 Wyk. A.Izbaner upr 16722

Bydgoszcz 18.02.2019 r

Poświadcza się, że niniejszy dokument został opracowany w wyniku prac geodezyjnych i kartograficznych, których rezultaty zawiera operat techniczny wpisany do ewidencji materiałów państwowego zasobu geodezyjnego i kartograficznego

MIEJSKA PRACOWNIA GEODEZYJNA
Grodzki Ośrodek Dokumentacji Geodezyjnej i Kartograficznej w Bydgoszczy

Identyfikator ewidencyjny materiału zasobu - operatu technicznego: P.0461.2019.561

Data wpisania operatu technicznego do ewidencji materiałów zasobu: 15 Lut. 2019 r.

Imię, nazwisko i podpis osoby reprezentującej organ.
z up. Prezydenta Bydgoszczy
Anna Piórska Grądzewska

Zespół Uzgadniania Dokumentacji Projektowej w Bydgoszczy
Aktualne projektowane sieci uzgodnione w ZUDP
~~Brak projektowanych sieci PGE~~
Stan na dzień 18.02.2019 r

Nie wyklucza się istnienia w terenie również urządzeń podziemnych ułożonych a nie zgłoszonych do inwentaryzacji geodezyjnej.

LEGENDA

proj. KANALIZACJA DESZCZOWA

W proj. WPUSTY JEZDNIOWE

Za zgodność oryginałem mapy do celów projektowych
mgr inż. Zbigniew Ograbek

BUTOH Włodzimierz Palicki ul. Chodkiewicza 15 85-065 Bydgoszcz

Obiekt:	Stadium		Uprawnienia	Podpisy
Budowa miejsc parkingowych przy ulicy Topolowej 3 i 5 na działce 29/3 w obrębie 172 oraz Przebudowa odcinka ulicy Topolowej na wysokości Sułkowskiego 11	PROJEKT DO UZGODNIENIA			
	Projektant	mgr inż. Z. Ograbek	KUP/0065/POOS/06 Uprawn. do projektowania bez ograniczeń w spec. sanitarnej	
	Sprawdzający	inż. M. Stefanowski	GT.III.7210/35/78 Uprawn. do projektowania bez ograniczeń w spec. sanitarnej	
Przedmiot opracowania: KANALIZACJA DESZCZOWA Plan sytuacyjny	LUTY 2019		1:500	1
	Data		Skala	Nr rysunku

ZARZĄD DRÓG MIEJSKICH
I KOMUNIKACJI PUBLICZNEJ W BYDGOSZCZY

Bydgoszcz, 29.03.2018 r.

IP-4134/38/18
Nr wpływu 6038

BUTOH Włodzimierz Palicki
ul. Chodkiewicza 15
85-065 BYDGOSZCZ

OPINIA

Działając na podstawie §3 ust. 1 pkt. 6 rozporządzenia Ministra Infrastruktury z dnia 23 września 2003 roku w sprawie ***szczegółowych warunków zarządzania ruchem na drogach oraz wykonywania nadzoru nad tym zarządzeniem*** (Dz. U. Nr 177, poz. 1729) opiniuję pozytywnie*, pozytywnie z uwagami*, negatywnie* rozwiązania projektowe zlokalizowane przy **ul. Topolowej (droga gminna)** przedstawione w dokumentacji technicznej **Budowa miejsc postojowych przy budynkach Topolowa 5 i Sułkowskiego 11 w Bydgoszczy** wykonanej przez **Biuro BUTOH Włodzimierz Palicki** projektant **mgr inż. Robert Jakielski** (Upr. KUP/0126/POOD/08), działającego na zlecenie **Zarządu Dróg Miejskich i Komunikacji Publicznej w Bydgoszczy.**

Uwagi:
.....**brak**.....
.....

Zastępca Dyrektora
ds. inwestycji Drogowych
Maciej Gust

(*odpowiednie podkreślić)

.....
z up. Prezydenta Miasta Bydgoszczy

Pouczenie
Niniejsza opinia nie zastępuje uzgodnienia przez ZDMiKP projektu budowlanego

Otrzymują:

1. Adresat
2. a/a

85-844 Bydgoszcz, ul. Toruńska 174a, tel. (0 ... 52) 582 27 75 • fax (0 ... 52) 582 27 77
e-mail: zarzad@zdmikp.bydgoszcz.pl, www.zdmikp.bydgoszcz.pl
REGON: 090476971

WOJEWÓDZKI URZĄD
OCHRONY ZABYTKÓW W TORUNIU
DELEGATURA W BYDGOSZCZY
85-102 BYDGOSZCZ, ul. Jezuicka 2
tel./fax 52 322 49 98, 52 322 44 17

Bydgoszcz, dnia 5 kwietnia 2018r.

WU OZ. DB. ZAR. 5152.1.77.2018.TZ.
op. A –207/2018

ZDMiKP w Bydgoszczy

Dotyczy : opinii do prac ziemnych związanych z budową miejsc parkingowych na Osiedlu Nowy Fordon, Czyżkówko, Sułkowskiego 11 na Osiedlu Leśnym Smoleńskiej na osiedlu Zimne Wody w Bydgoszczy, zgodnie z lokalizacją przedstawioną na załącznikach graficznych dołączonych do wniosku.

Wojewódzki Urząd Ochrony Zabytków w Toruniu Delegatura w Bydgoszczy w opiniuje pozytywnie z następującymi uwagami :

w przypadku odkrycia obiektu zabytkowego wymagane jest:
1. Wstrzymanie wszelkich robót mogących uszkodzić lub zniszczyć odkryty przedmiot,
2. Zabezpieczenie tego przedmiotu i miejsca jego odkrycia,
3. Niezwłoczne zawiadomienie o tym właściwego Wojewódzkiego Konserwatora Zabytków, a jeśli nie jest to możliwe właściwego wójta (burmistrza, prezydenta miasta).

Podstawa prawna : Ustawa o ochronie zabytków i opiece nad zabytkami z dnia 23.VII.2003 roku (Dz. U. z 2017r. poz. 2187).

Kierownik Delegatury
mgr Elżbieta Dygaszewicz

Otrzymuje : BUTOH Włodzimierz Palicki, ul. Chodkiewicza 15, 85-065 Bydgoszcz

Objaśnienia

- proj. krawężnik betonowy 15x30
- proj. krawężnik betonowy 15x22
- proj. opornik betonowy 12x25
- proj. obrzeże betonowe 8x30
- proj. nawierzchnie jezdni z kostki betonowej
- proj. nawierzchnie parkingowe z kostki betonowej ażurowej
- proj. chodniki z kostki betonowej
- proj. jezdnia z trylinki
- proj. miejsca postojowe dla osób niepełnosprawnych z kostki betonowej

WOJEWÓDZKI ZARZĄD OCHRONY ZABYTKÓW W TORUNIU DELEGATURA W BYDGOSZCZY
85-102 BYDGOSZCZ, ul. Jagiellońska 2
tel./fax 52 322 49 68, 52 322 44 17
NIP 953-18-21-803, REGON 090219183

1.09.18

Kierownik Delegatury
mgr Elżbieta Dygaszewicz

BUTOH WŁODZIMIERZ PALICKI butoh

Obiekt: Budowa miejsc postojowych przy budynkach Topolowa 5 i Sułkowskiego 11 w Bydgoszczy	Drogi	uzg.	Uprawnienia i podpisy
	Branża	Stadium	Nr zlecenia: KUP/0/126/POD/08 w kpac. drogowej
	Projektował	mgr inż. R.Jakielski	
	Sprawdził	mgr inż. W.Palicki	UAN-KZ-7210/278/92 upr. bez spec. proj. drog. tyb. mosty, drogi
Przedmiot opracowania: Plan sytuacyjny	marzec 2018	1:500	1
	Data	Skala	Nr rysunku

Rejon Dystrybucji Bydgoszcz
ENEA Operator Sp. z o.o.
Oddział Dystrybucji Bydgoszcz
Rejon Dystrybucji Bydgoszcz
85-513 Bydgoszcz, ul. Kąpielowa 6

tel. +48 / 52 327 21 00
faks +48 / 52 586 12 95, 52 322 57 43
eob.sekretariat-rd1@enea.pl

Bydgoszcz, dnia 04.05.2018r.

WEO18E096288
K1800189681

BUTOH
Ul. Chodkiewicza 15
85-065 Bydgoszcz

Dotyczy: Budowy miejsc postojowych przy budynkach Topolowa 5 i Sułkowskiego 11 w Bydgoszczy – pismo z dnia 27.03.2018r.

W odpowiedzi na ww. pismo Rejon Dystrybucji Bydgoszcz informuje, że budowa miejsc postojowych w pobliżu ww. budynków będzie możliwa po spełnieniu poniższych warunków:

1. Pod projektowanym zjazdem z projektowanego parkingu przy bloku Topolowa 5 należy istniejące kable nn-0,4kV osłonić rurami ochronnymi dwudzielnymi typu AROT koloru niebieskiego z zachowaniem średnicy ϕ110mm;
2. Przed zasypaniem zgłosić do sprawdzenia zabezpieczenie kolidujących kabli;
3. Przed przystąpieniem do prac należy wystąpić do RD Bydgoszcz o dopuszczenie do pracy – koszty dopuszczenia ponosi Wnioskodawca;
4. Przebudowy dokona firma posiadająca odpowiednie uprawnienia;
5. Wykonanie powyższego kosztem i staraniem własnym;
6. Wszystkie prace muszą być wykonane zgodnie z obowiązującymi przepisami.

Z poważaniem

ENEA Operator Sp. z o.o.
Dyrektor Rejonu Dystrybucji Bydgoszcz
Wz
Paweł Michalski
Kierownik Działu Majątku Sieciowego

Sprawę prowadzi:
Patryk Zintek
tel. +48/052/586 12 75
fax. +48/052/586 12 95
e-mail: patryk.zintek@enea.pl

Orange Polska S.A.
Domena Hurt
Zarządzanie Zasobami Sieci i IT
Dział Zarządzania Zasobami Infrastruktury
i Obsługi Klienta w Olsztynie
Adres do korespondencji:
ul. Chodkiewicza 61, 85-667 Bydgoszcz

BUTOH Włodzimierz Palicki
ul. Chodkiewicza 15
85 - 065 Bydgoszcz

Bydgoszcz, 24 kwiecień 2018r.

Numer pisma: 21316/TTISIOU/P/2018
Temat: projekt budowy miejsc postojowych przy budynkach ul. Topolowa 5 i ul. Sułkowskiego 11 w Bydgoszczy.

Szanowny Panie,

informujemy, że uzgadniamy przedstawiony projekt budowy miejsc postojowych przy budynkach ul. Topolowa 5 i ul. Sułkowskiego 11 w Bydgoszczy pod warunkiem zabezpieczenia kanalizacji teletechnicznej pod projektowaną nawierzchnią osłonami rurowymi dzielonymi A 120 PS – końce rur uszczelnić pianką poliuretanową;

Przy realizacji procesu budowy wymagane jest spełnienie następujących uwarunkowań, które są integralną częścią uzgodnienia:

1. Wykonawca jest zobowiązany zgłosić do ORANGE POLSKA S.A. prace w strefie sieci telekomunikacyjnej min. na 14 dni przed przystąpieniem do robót, powołując się na numer przedmiotowego pisma. Tryb i zasady zgłoszenia prac oraz wystąpienia o nadzór właścicielski dostępne są na stronie: www.orange.pl/wniosekonadzor. Wykonywanie prac na sieci ORANGE POLSKA S.A. bez zgłoszenia i nadzoru właścicielskiego jest naruszeniem własności ORANGE POLSKA S.A. i będzie zgłaszane organom ścigania. Zgłoszenie/Wniosek o nadzór właścicielski można przesłać ze strony www.orange.pl/wniosekonadzor lub kierować na adres:

   ORANGE POLSKA S.A.
   Obsługa Techniczna Klienta w Olsztynie
   Wydział Utrzymania Usług i Infrastruktury
   ul. Chodkiewicza 61
   85 - 667 Bydgoszcz

   Powiadomienie powinno zawierać nazwę i adres wykonawcy prac oraz telefon kontaktowy.
2. Roboty budowlano – montażowe w obrębie sieci telekomunikacyjnej wykonywać zgodnie z normami i przepisami obowiązującymi w budownictwie łączności ręcznie i pod nadzorem upoważnionego przedstawiciela ORANGE POLSKA S.A. Dostarczanie i Serwis Usług Obsługi Technicznej Klienta w Bydgoszczy;
3. Informujemy, że w obszarze działań inwestycyjnych mogą znajdować się elementy infrastruktury telekomunikacyjnej (kable szafy, puszki) będące pod **napięciem niebezpiecznym**. Elementy te oznaczone są przywieszkami koloru czerwonego, zawierającymi informację o występowaniu napięcia niebezpiecznego. W

dokumentacji projektowej należy umieścić Informację o możliwości występowania na trasie/w relacji projektowanego zasobu, elementów infrastruktury z napięciami niebezpiecznymi i konieczności zachowania szczególnych środków ostrożności podczas pracy na/w zbliżeniu z nimi.
Osoby przystępujące do wykonywania prac na tak oznakowanych elementach infrastruktury w których występują napięcia niebezpieczne, powinny posiadać aktualne uprawnienia SEP (E) oraz zobowiązane są do przestrzegania Instrukcji BHP.

4. Lokalizację podziemnych urządzeń telekomunikacyjnych w terenie należy potwierdzić za pomocą przekopów kontrolnych, a w przypadku odkrycia w trakcie robót ziemnych urządzeń nienaniesionych na planie należy je zabezpieczyć na koszt inwestora i powiadomić przedstawiciela ORANGE POLSKA S.A. Dostarczanie i Serwis Usług Obsługi Technicznej Klienta w Bydgoszczy oraz inspektora nadzoru;
Ustala się 2-metrową strefę ochronną z każdej strony naszych urządzeń. W strefie ochronnej prace należy prowadzić ręcznie;
5. W strefie projektowanych wykopów kanalizację telefoniczną zabezpieczyć przed uszkodzeniem zgodnie z przedstawionym rozwiązaniem technicznym. Dodatkowe szczegóły zabezpieczenia ustalić na roboczo z naszym przedstawicielem. Koszty zabezpieczenia ponosi naruszający stan istniejący;
6. W przypadku zmiany rzędnych terenu należy wyregulować poziom ram studni do projektowanej niwelety. Zachować normatywne przykrycie uzbrojenia teletechnicznego. Koszty zabezpieczenia ponosi naruszający stan istniejący;
7. Miejsca zbliżeń i skrzyżowań oraz elementy zanikowe sieci telekomunikacyjnej przed ich zasypaniem podlegają obowiązkowi zgłoszenia pracownikowi sprawującemu w imieniu Orange Polska nadzór nad realizowanymi pracami.
8. Po zakończeniu prac inwestor jest zobowiązany do pisemnego zgłoszenia z 14-dniowym wyprzedzeniem na adres podany w punkcie 1 niniejszego pisma – wykonane zadanie do odbioru technicznego w zakresie miejsc kolizyjnych z sieciami teletechnicznymi oraz otrzymania pisemnej akceptacji w formie protokołu odbioru lub notatki służbowej.
9. W przypadku uszkodzenia lub kradzieży infrastruktury teletechnicznej, w szczególności w wyniku niedotrzymania wymagań i warunków określonych w niniejszym dokumencie, ORANGE POLSKA S.A., obciąży sprawcę pełnymi kosztami naprawy oraz odszkodowaniem za straty związane między innymi z wypłaconymi bonifikatami i karami wynikającymi z zawartych przez ORANGE POLSKA S.A umów z klientami, a także innymi karami administracyjnymi.
Łączna wysokość roszczeń ORANGE POLSKA S.A w stosunku do sprawcy uszkodzenia może sięgać nawet kwoty kilkuset tysięcy złotych polskich;
10. Niniejsze uzgodnienie ważne jest jeden rok od daty jego wydania.

Za powyższe uzgodnienie zostanie pobrana opłata wg aktualnego cennika. Należność należy uregulować w terminie określonym na fakturze VAT, która zostanie przesłana odrębną korespondencją.
ORANGE POLSKA S.A. Dział Zarządzania Zasobami Infrastruktury i Obsługi Klienta w Olsztynie otrzymał do celów służbowych 2 komplety planów z przedmiotowego uzgodnienia.

Z poważaniem

Mirosław Szymczak
Starszy Specjalista ds. Zasobów Infrastruktury

Załącznik:
1. Plan – 1 szt.

Orange

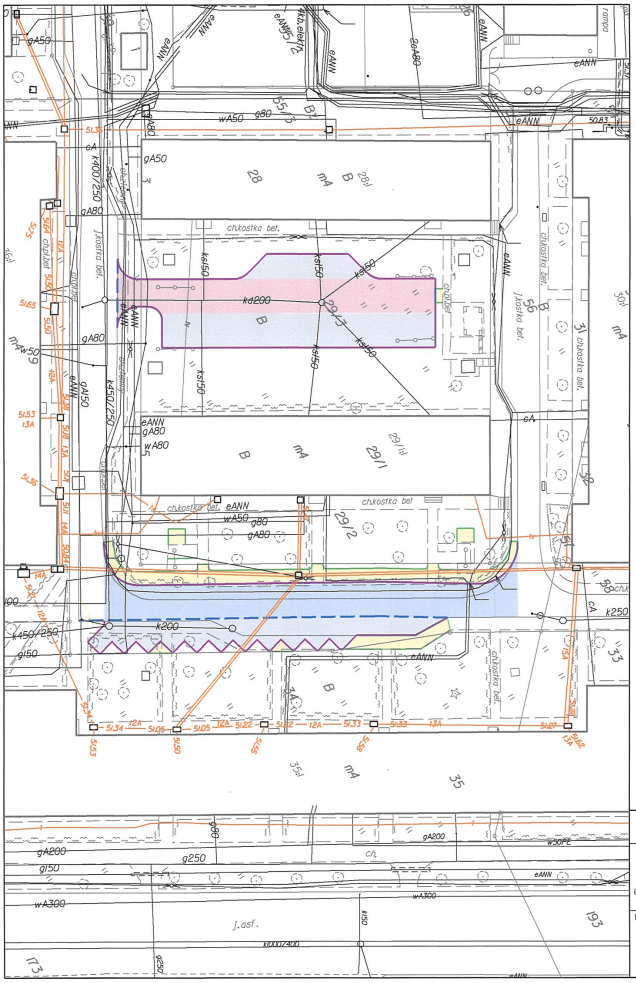

proj. krawężnik betonowy 15x30

proj. krawężnik betonowy 15x22

proj. opornik betonowy 12x25

proj. obrzeże betonowe 8x30

proj. nawierzchnie jezdni z kostki betonowej

proj. nawierzchnie parkingowe z kostki betonowej ażurowej

proj. chodniki z kostki betonowej

Orange Polska
Zarządzanie Zasobami Sieci i IT
Dział Zarządzania Zasobami Infrastruktury
i Obsługi Klienta w Olsztynie
Al. Marszałka J. Piłsudskiego 63a
10-449 Olsztyn

Nr uzgodnienia 27/316 dnia.....

Informujemy, że na obszarze objętym opracowaniem istnieje prawdopodobieństwo występowania niezinwentaryzowanych urządzeń teletechnicznych. Jeżeli w trakcie wizji lokalnej, zostaną stwierdzone różnice pomiędzy danymi otrzymanymi z OPL a stanem w terenie, należy je niezwłocznie zgłosić do Orange i uzgodnić z właścicielem urządzeń teletechnicznych (sieci) oraz ująć w projekcie zamierzeń. Uzgodnienie jest ważne przez 6 miesięcy.

12.11 .....
Czytelny podpis

Specjalista

BUTOH WŁODZIMIERZ PALICKI butoh

Obiekt: Budowa miejsc postojowych przy budynkach Topolowa 5 i Sułkowskiego 11 w Bydgoszczy	Drogi	uzg.		Uprawnienia i podpisy
	Branża	Stadium	Nr zlecenia	
	Projektował	mgr inż. R.Jakielski		KUP/0126/POOD/08 w zakr. drogowej
Przedmiot opracowania: Plan sytuacyjny	Sprawdził	mgr inż. W.Palicki		UAN-KZ/7210/278/87 upr. bez ogran. proj. dróg, tyb. inst., przem.
	marzec 2018	1:500		1
	Data	Skala		Nr rysunku

netia.pl t +48 22 352 20 00 Netia SA, Netia Tower, ul. Taśmowa 7A
f +48 22 330 23 23 02-677 Warszawa

N E T I A

Netia S.A.
02-822 Warszawa, ul. Poleczki 13
Adres do korespondencji:
Netia SA
Dział Utrzymania
Infrastruktury Sieciowej
Okręg Północ
ul. Grunwaldzka 229
85-438 Bydgoszcz
tel. +48 22 352 66 76
fax +48 22 352 66 66

Bydgoszcz 17.04.2018

BUTOH Włodzimierz Palicki
ul. Chodkiewicza 15
85-065 Bydgoszcz

Nasz znak: **NTFB-508-0762/18**

Wasze pismo z dnia: 27.03.2018

UZGODNIENIE

Dotyczy: uzgodnienia projektu „Budowa miejsc parkingowych na ulicy Sułkowskiej 11 osiedlu Leśnym w Bydgoszczy"

W odpowiedzi na Państwa pismo otrzymane w dniu 03.04.208 Dział Utrzymania Infrastruktury Sieciowej Netia S.A. informuje iż w obszarze projektowanych miejsc parkingowych na ulicy Sułkowskiej 11 osiedlu Leśnym w Bydgoszczy nie posiada własnej infrastruktury teletechnicznej i uzgadnia projekt – bez uwag.

Z poważaniem

Przedstawiciel NETIA S.A.

Andrzej Grycmacher

Załączniki:

1. Projekt zagospodarowania terenu – Rys. Nr 1 – 1 egz.

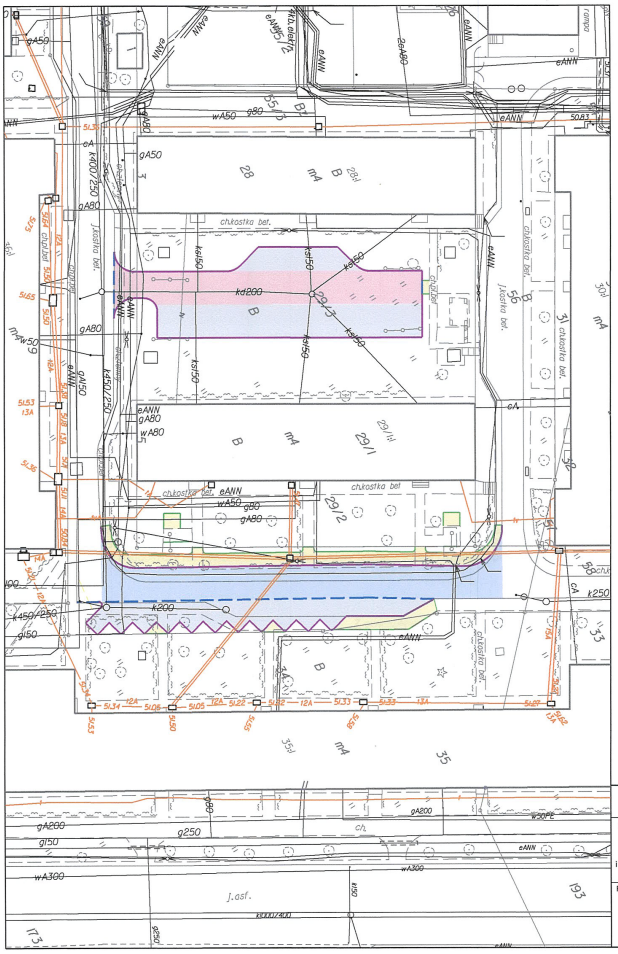

- proj. krawężnik betonowy 15x30
- proj. krawężnik betonowy 15x22
- proj. opornik betonowy 12x25
- proj. obrzeże betonowe 8x30
- proj. nawierzchnie jezdni z kostki betonowej
- proj. nawierzchnie parkingowe z kostki betonowej ażurowej
- proj. chodniki z kostki betonowej

Netia S.A.
ul. Poleczki 13, 02-822 Warszawa
Załącznik do pisma
Nr NTFB-508-0762/18
z dnia 17.04.2018
Przedstawiciel Netia S.A.
Andrzej Grossmacher

BUTOH WŁODZIMIERZ PALICKI butoh

Obiekt: Budowa miejsc postojowych przy budynkach Topolowa 5 i Sułkowskiego 11 w Bydgoszczy	Drogi	uzg.		Uprawnienia i podpisy
	Branża	Stadium	Nr zlecenia	
	Projektował	mgr inż. R.Jakielski		KUP/0125/POOD/05 w zakr. projekt.
Przedmiot opracowania: Plan sytuacyjny	Sprawdził	mgr inż. W.Palicki		UAN-KZ/9210/278/87 uprn. do sprawd. proj. dróg, tyb. wod., ocisp.
	marzec 2018	1:500		1
	Data	Skala		Nr rysunku

Bydgoszcz, dn. 05.04.2018 r.

REGIONALNE CENTRUM INFORMATYKI
BYDGOSZCZ
Nr 2053/K1/2018
13. 04. 2018
85-915 Bydgoszcz

BUTOH
WŁODZIMIERZ PALICKI
ul. Chodkiewicza 15
85-065 Bydgoszcz

Dotyczy: *uzgodnienia Projektu Budowlanego*

W odpowiedzi na pismo z dnia 27.03.2018r. w sprawie uzgodnienia Projektu budowy parkingu przy ulicy Sułkowskiego i Topolowej na osiedlu Leśnym w Bydgoszczy uprzejmie informuję, że na terenie wskazanym w załączonych dokumentach nie występuje infrastruktura telekomunikacyjna MON, której użytkownikiem jest Regionalne Centrum Informatyki Bydgoszcz.

Załączniki: 1
Zał.: - Mapa sytuacyjna w skali 1:500 – 1 egz.

KOMENDANT
REGIONALNEGO CENTRUM INFORMATYKI
BYDGOSZCZ
płk mgr inż. Wiesław TEREBA

Józef Małkiński tel. 261410041
09.04.2018r.
Do wglądu: ppłk Mariusz Kosek, ppłk Robert Świerczyński, mjr Andrzej Augustynowicz, st. chor. Piotr Śmigiel, Jerzy Przysiuda

POLSKA
SPÓŁKA GAZOWNICTWA

Polska Spółka Gazownictwa sp. z o.o.
Oddział Zakład Gazowniczy w Bydgoszczy
ul. Jagiellońska 42, 85-097 Bydgoszcz
tel. 52 328 51 01, faks 52 328 51 02

Dział Zarządzania Majątkiem Sieciowym
ul. Jagiellońska 42, 85-097 Bydgoszcz
uzgodnienia.bydgoszcz@psgaz.pl

UZGODNIENIE NR 3399/BR/ZTI/2018
z dnia: 2018-04-20

Zadanie: Budowa miejsc parkingowych

Opracowanie: Projekt zagospodarowania terenu

Miejscowość: Bydgoszcz (gm. m. Bydgoszcz)

Adres: ul. Sułkowskiego 11

Projektant: R. Jakielski, upr. nr: KUP/0126/POOD/08

Inwestor: Zarząd Dróg Miejskich i Komunikacji Publicznej w Bydgoszczy Toruńska 174A 85-844 Bydgoszcz

Opracowanie jw. UZGADNIA SIĘ.

Warunki uzgodnienia zawarto na drugiej stronie.

3399/BR/ZTI/2018

Warunki uzgodnienia:

1. Szczegółowe warunki uzgodnienia ujęto w załączniku.

Pieczątka i podpis: KIEROWNIK Sekcja Ewidencji Majątku i Uzgodnień

Tomasz Nakielski

Osoba do kontaktu: Bożena Grabowska (bozena.grabowska@psgaz.pl)

Otrzymują:

1. Projektant
2. a/a

3399/BR/ZTI/2018

1.Właściciel miejsc postojowych udostępni o każdej porze nieodpłatnie teren parkingu w celu usunięcia ewentualnie powstałej awarii lub w czasie prowadzenia kontroli oraz prac eksploatacyjnych gazociągów.
2.Rozpoczęcie robót należy zgłosić pisemnie, w siedzibie właściwej, dla terenu inwestycji, Gazowni, nie później niż 7 dni przed planowanym terminem ich rozpoczęcia.
3.W przypadku natrafienia na niezinwentaryzowaną sieć gazową należy wstrzymać prace i niezwłocznie powiadomić właściwy, dla terenu inwestycji Gazowni.
4.Wszelkie uszkodzenia sieci gazowej Inwestor i Wykonawca zobowiązani są usunąć własnym kosztem i staraniem. Inwestor/Wykonawca w związku z uszkodzeniem, ponosi odpowiedzialność z tytułu szkody wynikowej poniesionej przez Polską Spółkę Gazownictwa sp. z o.o. Oddział Zakład Gazowniczy w Bydgoszczy. O uszkodzeniu sieci gazowej sprawca zobowiązany jest niezwłocznie powiadomić Pogotowie Gazowe tel. nr 992.
5.Istniejącą, czynną sieć gazową niskiego ciśnienia naniesiono orientacyjnie kolorem żółtym-szczegółowy przebieg trasy należy uzyskać na podstawie przekopów kontrolnych.
6.Zachować przykrycie sieci gazowej 0,8 – 1,2 m.
7.W rejonie czynnych sieci gazowych roboty ziemne prowadzić systemem ręcznym, nie składować mas ziemi i materiałów, nie pracować sprzętem ciężkim .
8.Zachować wymagane normami odległości w pionie i poziomie od czynnych i projektowanych sieci gazowych.
9.Nad siecią gazową w pasie 2 m /1m w każdą stronę/ nie stosować nawierzchni betonowej zbrojonej.
10.Krawężniki należy lokalizować w odległości min. 0,5 m. od sieci gazowej.
W przypadku konieczności lokalizacji na trasie gazociągu, krawężniki należy montować na ławie tłuczniowej z wyłączeniem odcinków, na których występuje armatura gazowa typu zasuwy, kurki itp.
11.Dokonać regulacji skrzynek armatury gazowej do projektowanego poziomu terenu.
12.Podstawy słupów oświetleniowych lokalizować min.0,5m od sieci gazowej.
13.Kolizje z sieciami gazowymi należy rozwiązać w ramach nadzoru autorskiego lub inwestorskiego w oparciu o obowiązujące normy i przed zasypaniem zgłosić powyższe do sprawdzenia i odbioru technicznego u dostawcy gazu.
14.Przedłożona mapa, potwierdzona pieczątką PSG stanowi integralną część uzgodnienia
15.Uzgodnienie jest ważne przez okres 2 lat od daty wydania.

Kierownik
Sekcja Ewidencji Majątku i Uzgodnień
.....
Podpis i pieczątka
Tomasz Nakielski

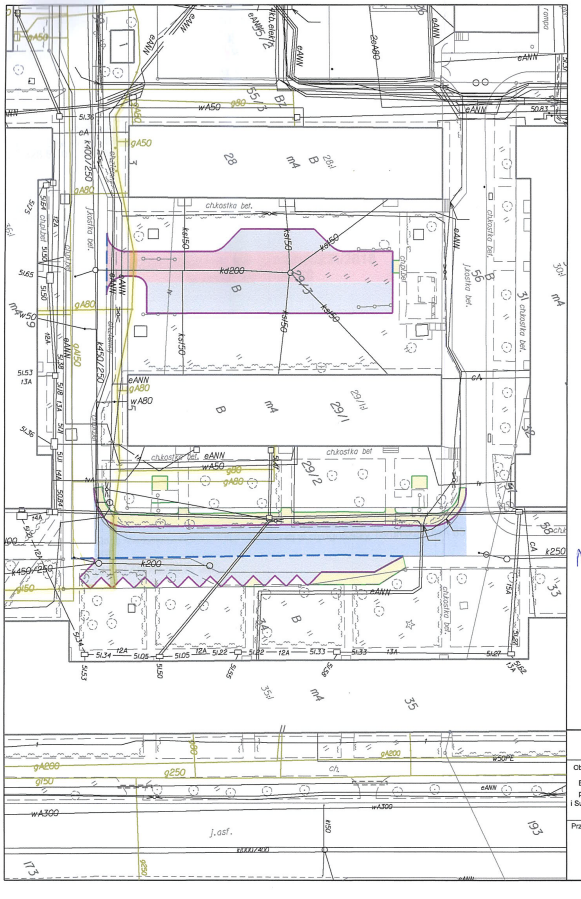

- proj. krawężnik betonowy 15x30
- proj. krawężnik betonowy 15x22
- proj. opornik betonowy 12x25
- proj. obrzeże betonowe 8x30
- proj. nawierzchnie jezdni z kostki betonowej
- proj. nawierzchnie parkingowe z kostki betonowej ażurowej
- proj. chodniki z kostki betonowej

Polska Spółka Gazownictwa sp. z o.o.
ul. Krucza 6/14, 00-537 Warszawa

Oddział Zakład Gazowniczy w Bydgoszczy
ul. Jagiellońska 42, 85-097 Bydgoszcz
tel. 52 328 51 01, faks. 52 328 51 02
NIP 525 24 96 411
KRS 0000374001 REGON 142739519

Zał. do uzgodnienie
Nr 3399/BK/ZTI/2018

BUTOH WŁODZIMIERZ PALICKI

Obiekt	Drogi	uzg.		Uprawnienia i podpisy
Budowa miejsc postojowych przy budynkach Topolowa 5 i Bukowskiego 11 w Bydgoszczy	Branża	Stadium	Nr zlecenia	
	Projektował	mgr inż. R.Jakielski		KUP/5126/POOD/05 w spec. drogowej
Przedmiot opracowania	Sprawdził	mgr inż. W.Palicki		UAN-KZ-7310/278/87 spec. dr.szerz. bez ob.ruch., tyb. most., inżyn.
Plan sytuacyjny	marzec 2018	1:500		1
	Data	Skala		Nr rysunku

MIEJSKIE WODOCIĄGI I KANALIZACJA w Bydgoszczy - sp. z o.o.

ULICA TORUŃSKA 103 * 85-817 BYDGOSZCZ * SKRYTKA POCZTOWA 604

KONTO BANK PEKAO S.A. II O BYDGOSZCZ
Nr 73 1240 3493 1111 0000 4305 9142
IREGON 090563842
NIP 554 030 92 41
Nr KRS: 0000051276 Sąd Rejonowy w Bydgoszczy
XIII Wydział Gospodarczy Krajowego Rejestru Sądowego
Wysokość kapitału zakładowego: 325 240 500,00 zł

TELEFON 52 586 06 00
FAX: 52 586 05 93
52 586 05 83
adres e-mail:.....bok@mwik.bydgoszcz.pl
sekretariat@mwik.bydgoszcz.pl
adres WWW: http://www.mwik.bydgoszcz.pl

ZARZĄD SPÓŁKI:

Prezes Zarządu	-	Dyrektor Naczelny	mgr inż. Stanisław Drzewiecki
Członek Zarządu	-	Dyrektor ds. Ekonomicznych	mgr Ewa Szczepkowska
Członek Zarządu	-	Dyrektor ds. Eksploatacji	mgr inż. Sławomir Rybarski
Członek Zarządu	-	Dyrektor ds. Rozwoju	mgr inż. Włodzimierz Smoczyński

RT.404/0045/2018 Bydgoszcz, 17.04.2018 r.

BUTOH Włodzimierz Palicki
ul. Chodkiewicza 15
85-065 BYDGOSZCZ

Dotyczy: uzgodnienia planu sytuacyjnego branży drogowej w zakresie lokalizacji miejsc postojowych na osiedlu Leśnym, zlokalizowanych pomiędzy budynkami mieszkalnymi przy ul. Topolowej 3 i 5 oraz w pasie ul. Topolowej wzdłuż budynku przy ul. Sułkowskiego 11 w Bydgoszczy

Miejskie Wodociągi i Kanalizacja w Bydgoszczy - sp. z o. o. informuje, że uzgadnia plan sytuacyjny branży drogowej w zakresie lokalizacji miejsc postojowych na osiedlu Leśnym, zlokalizowanych pomiędzy budynkami mieszkalnymi przy ul. Topolowej 3 i 5 oraz w pasie ul. Topolowej wzdłuż budynku przy ul. Sułkowskiego 11 w Bydgoszczy, zgodnie z przedstawionymi rozwiązaniami na załączniku graficznym.

W zakresie prac związanych z budową miejsc postojowych wzdłuż budynku przy ul. Sułkowskiego 11 należy przewidzieć wykonanie regulacji wysokościowej włazu do studni rewizyjnej na kanale deszczowo-sanitarnym, do poziomu projektowanej niwelety nawierzchni.

Prace na sieciach kanalizacyjnych będących w eksploatacji naszego przedsiębiorstwa należy prowadzić w porozumieniu i pod nadzorem Zakładu Sieci Kanalizacyjnej MWiK - sp. z o. o. (tel. 52 58-60-811).

W przypadku stwierdzenia kolizji realizowanej inwestycji z istniejącym uzbrojeniem wod. - kan. (nie wykazanym w zasobach Miejskiej Pracowni Geodezyjnej lub wykazanym błędnie) oraz w przypadku zmiany niwelety drogi (co wiąże się z możliwością wypłycenia lub przegłębienia sieci wod. - kan.), inwestor budowy nawierzchni drogowej zobowiązany jest do usunięcia na własny koszt tej kolizji w porozumieniu i na warunkach MWiK - sp. z o. o.

Niniejsze uzgodnienie ważne jest 2 lata od daty wydania.

Członek Zarządu
Dyrektor ds. Rozwoju
mgr inż. Włodzimierz Smoczyński

Otrzymują:
1. Adresat
(pismo + załącznik graficzny)
2. RT/MK a/a

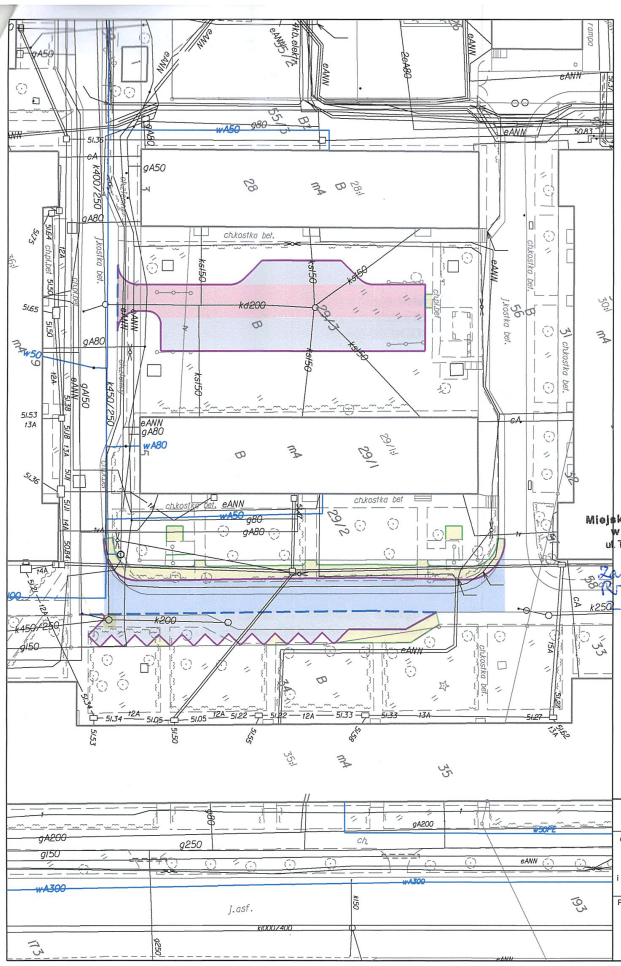

- proj. krawężnik betonowy 15x30
- proj. krawężnik betonowy 15x22
- proj. opornik betonowy 12x25
- proj. obrzeże betonowe 8x30
- proj. nawierzchnie jezdni z kostki betonowej
- proj. nawierzchnie parkingowe z kostki betonowej ażurowej
- proj. chodniki z kostki betonowej

Miejskie Wodociągi i Kanalizacja
w Bydgoszczy - sp. z o.o.
ul. Toruńska 103, 85-817 Bydgoszcz
Dział Techniczny

Załącznik do pisma
RT.404/0045/2018
dnia 17.04.2018 r.

BUTOH WŁODZIMIERZ PALICKI butoh

Obiekt Budowa miejsc postojowych przy budynkach Topolowa 5 i Sułkowskiego 11 w Bydgoszczy	Drogi	uzg.		Uprawnienia i podpisy
	Branża	Stadium	Nr zlecenia	
	Projektował	mgr inż. R.Jakielski		KUP/0125/POOD/05 w spisie uprawnień
Przedmiot opracowania Plan sytuacyjny	Sprawdził	mgr inż. W.Palicki		UAN-KZ-7210/278/87 upr. do rzecz. zaj. dróg, ul. kpit., stoi.
	marzec 2018	1:500		1
	Data	Skala		Nr rysunku

KOMUNALNE PRZEDSIĘBIORSTWO ENERGETYKI CIEPLNEJ SPÓŁKA Z O.O.
85-315 Bydgoszcz, ul. Ks. Józefa Schulza 5
Centrala: 52 30 45 200
Sekretariat: 52 30 45 247
fax: 52 30 45 470
Biuro Obsługi Klienta:
tel. 52 30 45 400
bok@kpec.bydgoszcz.pl
www.kpec.bydgoszcz.pl
biuro.zarzadu@kpec.bydgoszcz.pl
sekretariat@kpec.bydgoszcz.pl

Bydgoszcz 16.04.2018 r.

Nasz znak: EI/ZB/ 857/2392/2018
Wasz znak:

"BUTOH"
Włodzimierz Palicki
ul. Chodkiewicza 15
85-065 Bydgoszcz

dot: uzgodnienia Planu Sytuacyjnego dla potrzeb projektu budowy miejsc parkingowych przy ul. Sułkowskiego 11, oraz Topolowej 3 i 5 w Bydgoszczy.

W odpowiedzi na pismo z dnia 27.03.2018 (data wpływu 11.04.2018) informuję, że w obszarze projektowanych miejsc postojowych oraz dróg dojazdowych KPEC Bydgoszcz Spółka z o.o. nie posiada infrastruktury ciepłowniczej.

Informuję jednocześnie, że ramach zadania „Budowa sieci i przyłączy cieplnych do budynków mieszkalnych przy ul. 11 Listopada, Bukowej … itd" w związku z zmianą sposobu zasilania budynków mieszkalnych w ciepło, KPEC Bydgoszcz Spółka z o.o. budować będzie infrastrukturę ciepłowniczą która koliduje z projektowanymi miejscami parkingowymi wraz z drogami dojazdowymi.

Na roboty te KPEC Bydgoszcz posiada pozwolenie na budowę, a planowany termin rozpoczęcia robót całego zadania to grudzień 2019.

W załączeniu kopia Projektu Wykonawczego z trasą projektowanych rurociągów ciepłowniczych.

Załączniki:
1. Plan sytuacyjny do projektu
2. P.W. (fragment) z trasą projektowanych rurociągów ciepłowniczych

Otrzymują:
1.Adresat
2.EZ
3.EI a/a
wyk. B.Z. tel. 3045 282

Dyrektor ds. Eksploatacji
Włodzimierz Janczarski

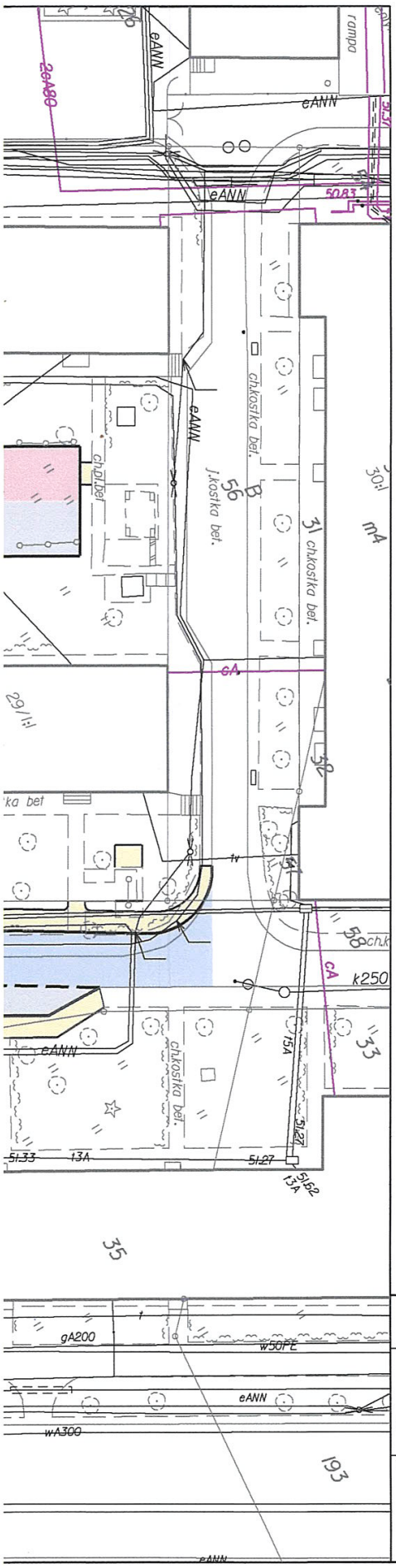

proj. krawężnik betonowy 15x30

proj. krawężnik betonowy 15x22

proj. opornik betonowy 12x25

proj. obrzeże betonowe 8x30

proj. nawierzchnie jezdni z kostki betonowej

proj. nawierzchnie parkingowe z kostki betonowej ażurowej

proj. chodniki z kostki betonowej

Załącznik nr 1
do EI/ZB/857/2392/2018
16.04.2018

BUTOH WŁODZIMIERZ PALICKI				
Obiekt Budowa miejsc postojowych przy budynkach Topolowa 5 i Sułkowskiego 11 w Bydgoszczy	Drogi	uzg.		Uprawnienia i podpisy
	Branża	Stadium	Nr zlecenia	
	Projektował	mgr inż. R.Jakielski		KUP/0126/POOD/08 w spec. drogowej
Przedmiot opracowania Plan sytuacyjny	Sprawdził	mgr inż. W.Palicki		UAN-KZ-7210/278/87 upow. do sporz. proj. dróg, typ. most., przep.
	marzec 2018	1:500		1
	Data	Skala		Nr rysunku

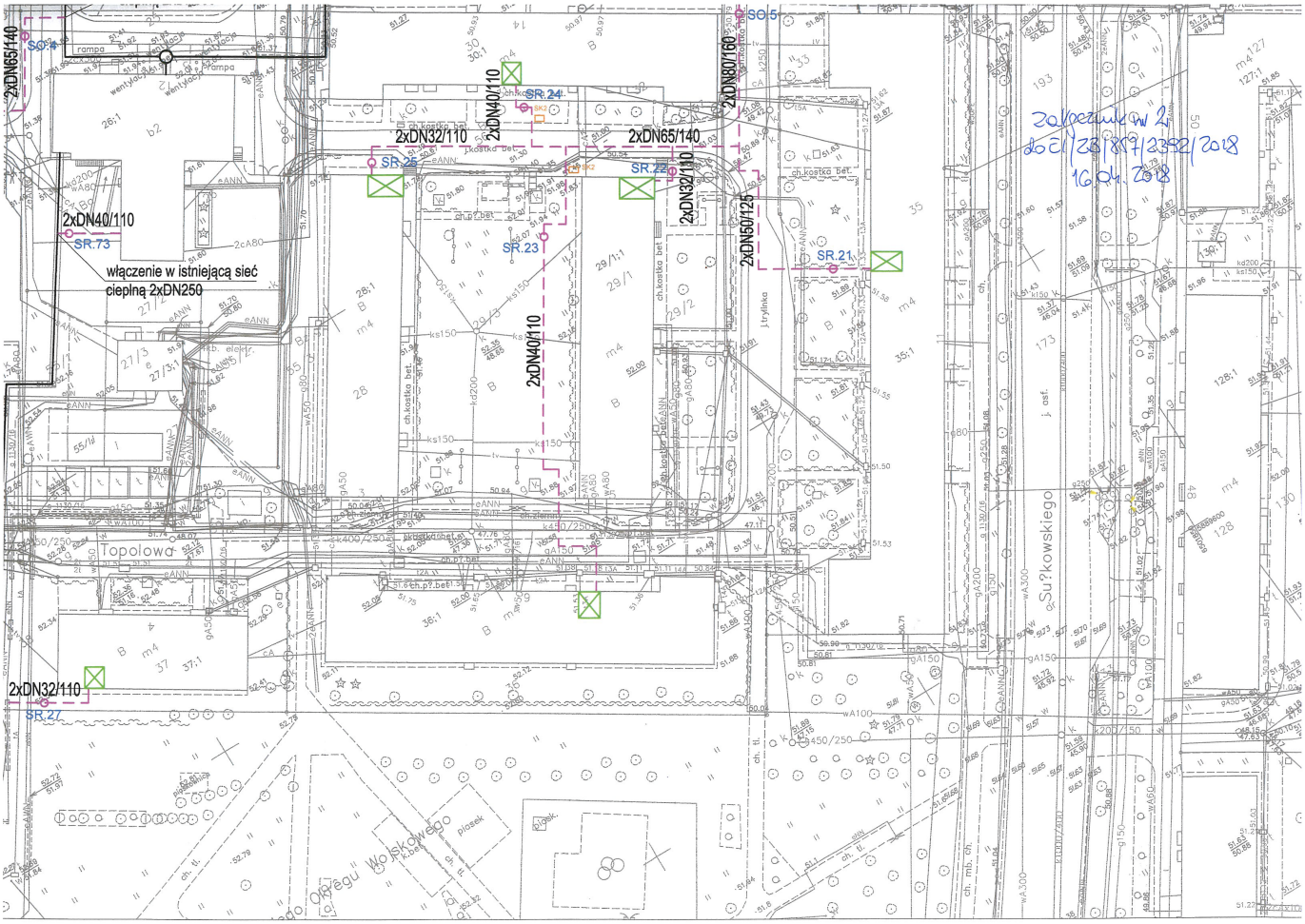
2xDN65/140
SO.4
2xDN40/110
SR.73
włączenie w istniejącą sieć
cieplną 2xDN250
2xDN32/110
SR.27
2xDN32/110
SR.26
2xDN40/110
SR.24
2xDN65/140
SR.25
2xDN32/110
2xDN40/110
SR.23
2xDN80/160
SO.5
2xDN50/125
SR.21
Topolowa
Okręgu Wojskowego
Su?kowskiego
Zalecenie nr 2
decyzji 23/887/2392/2018
16.04.2018

URZĄD MIASTA BYDGOSZCZY
Wydział Gospodarki Komunalnej

Bydgoszcz, dnia ..14.... grudnia 2018 r.

WGK-III.7012.150.2018.JM

Pan
Włodzimierz Palicki
BUTOĆH
ul. Chodkiewicza 15
85-065 Bydgoszcz

Dotyczy: opracowania projektu budowy miejsc postojowych miedzy budynkami ul. Topolowej nr 5 i ul. Sułkowskiego nr 11 w Bydgoszczy.

W nawiązaniu do Pana pisma z dnia 15.10.2018 r. (data wpływu do Wydziału Gospodarki Komunalnej (dalej WGK) dnia 15.10.2018 r.) i prowadzonej korespondencji oraz odbytego w dniu 23.11.2018 r. spotkania z udziałem projektanta, przedstawicieli Zarządu Dróg Miejskich i Komunikacji Publicznej i WGK, informuje co następuje.

W dniu 11.12.2018 r. przedłożono do uzgodnienia nową dokumentację, którą częściowo uwzględnia ustalenia z ww. spotkania. Brakuje w legendzie mapy oznaczenia nawierzchni mineralnej ścieżki w bezpośrednim sąsiedztwie drzewa przewidzianego do pozostawienia (nr 2 w inwentaryzacji) oraz nie wskazano lokalizacji nasadzeń zamiennych.

WGK opiniuje pozytywnie wycinkę zieleni kolidującej z ww. inwestycją zgodnie z przedłożoną „Inwentaryzacją szaty roślinnej z wycinka drzew i krzewów" opracowaną przez Panią Barbarę Kozakiewicz. Opieczętowany projekt stanowi integralną część niniejszej opinii – załącznik nr 1. Do niniejszej opinii załącznik nr 2 stanowi opieczętowany przekrój konstrukcyjny o nawierzchni mineralnej do zastosowania w bezpośrednim sąsiedztwie wiązu - oznaczonego nr 2 w ww. inwentaryzacji.

Projekt nasadzeń zamiennych, zgodnie z ustaleniami podczas ww. spotkania należy przedłożyć do uzgodnienia w WGK.

Przed przystąpieniem do prac inwestor winien wystąpić do WGK o wydanie zgody Prezydenta Miasta Bydgoszczy o usunięcie drzew kolidujących z inwestycją a następnie do Marszałka Województwa Kujawsko-Pomorskiego o wydanie zezwolenia na usunięcie drzewa zgodnie z obowiązującą ustawą z 16 kwietnia 2014 r. o ochronie przyrody (Dz. U. z 2018 r. poz. 1614 t.j.).

DYREKTOR WYDZIAŁU

Wiesław Zawistowski

Załączniki:
1. Projekt pn. „Inwentaryzacją szaty roślinnej z wycinka drzew i krzewów" dla budowy miejsc postojowych między budynkami ul. Topolowa nr 5 i ul. Sułkowskiego 11 w Bydgoszczy.
2. Przekrój konstrukcyjny

Otrzymują:
Zarząd Dróg Miejskich i Komunikacji Publicznej, w miejscu.

85- 102 Bydgoszcz, ul. Jezuicka 4a ,
tel.: 52 58 58 394 fax.: 52 58 58 111
email: wgk@um.bydgoszcz.pl., www.bydgoszcz.pl

2018 Rok Bydgoskiego Dziedzictwa Przemysłowego

A-A

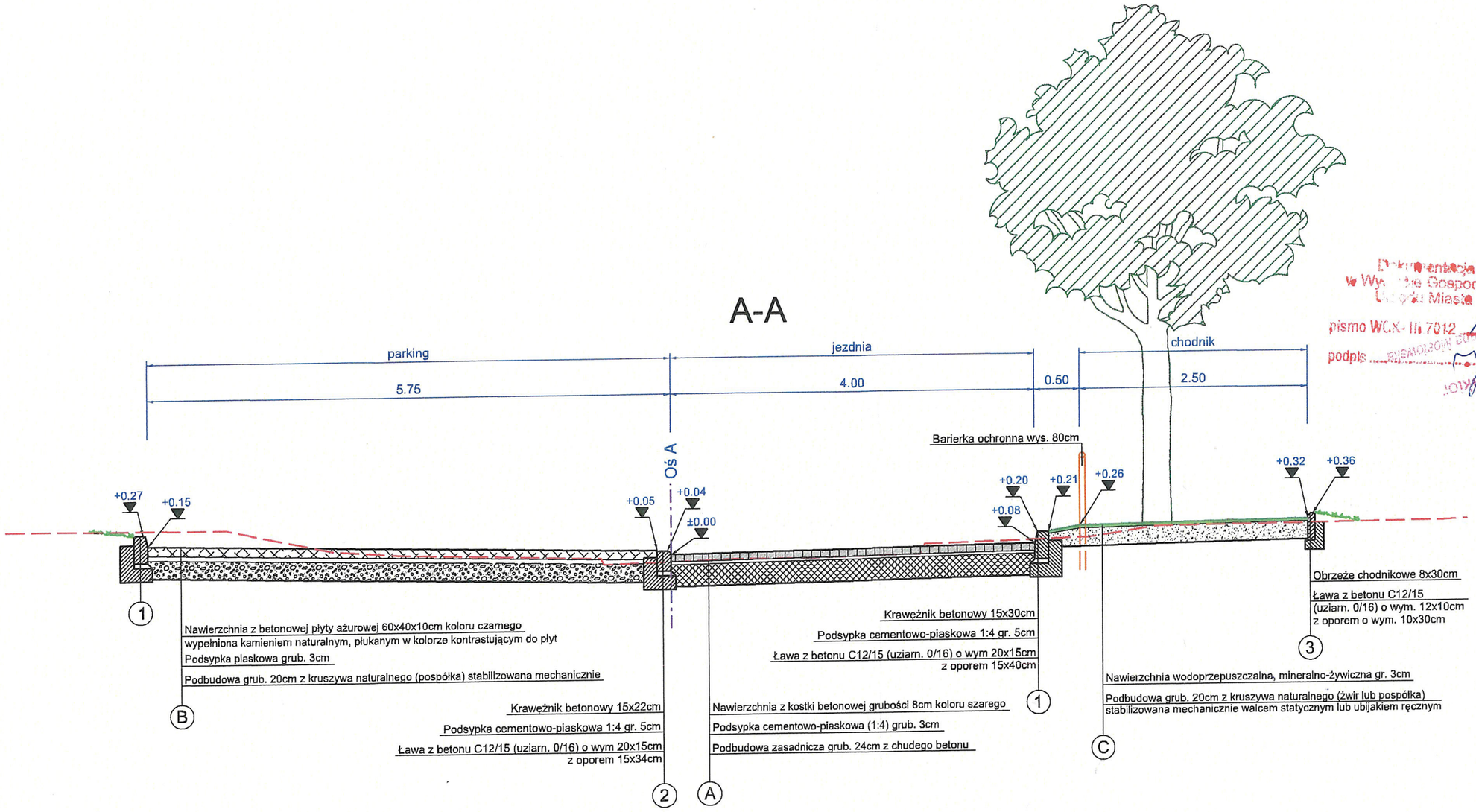

Dokumentacja uzgodniona
w Wydziale Gospodarki Komunalnej
Urzędu Miasta Bydgoszczy
pismo WGK-II.7012 15.01.2018 r.
podpis

BUTOH WŁODZIMIERZ PALICKI

Obiekt Budowa miejsc postojowych przy budynkach Topolowa 5 i Sułkowskiego 11 w Bydgoszczy	Drogi	uzg.		Uprawnienia i podpisy
	Branza	Stadium	Nr zlecenia	
	Projektował	mgr inż. R.Jakielski		KUP/0126/POOD/08 w spec. drogowej
Przedmiot opracowania Przekrój konstrukcyjny	Sprawdził	mgr inż. W.Palicki		UAN-KZ-7210/278/87 upow. do sporz. proj. dróg, typ. most., przep.
	grudzień 2018	1:500		1
	Data	Skala		Nr rysunku

Katowice, 26.04.2018 r.

upc

BUTOH Włodzimierz Palicki
ul. Chodkiewicza 15
85-065 Bydgoszcz

Wasz znak:
Nasz znak: UPC-E-18-106-PT

UZGODNIENIE

Dotyczy: projekt budowy miejsc parkingowych na ulicy Sułkowskiego 11 na osiedlu Leśnym w Bydgoszczy.

W odpowiedzi na Państwa pismo z dnia 29.03.2018r. firma Ericsson Sp. o.o. w imieniu UPC Polska Sp. z o. o. rejon Bydgoszcz informuje, po zapoznaniu się z zakresem opracowania, że kanalizacja teletechniczna UPC znajduje się poza zakresem planowanej inwestycji.

Informujemy, że na załączonym planie sytuacyjnym kolorem pomarańczowym pokazany jest przebieg kanalizacji kablowej własność OPL, do której firma UPC ma zaciągnięty swój kabel światłowodowy. Jeśli zajdzie konieczność przebudowy pokazanej kanalizacji kablowej wł. OPL podamy niezbędne dane do przebudowy kabli.

Powyższe uzgodnienie podlega aktualizacji po 12 miesiącach od daty wystawienia.

W związku z dynamicznym rozwojem świadczonych usług i rozbudową własnej infrastruktury teletechnicznej, UPC Polska Sp. z o.o. zastrzega sobie prawo zmiany w/w postanowień.

Załącznik: uzgodniony plan sytuacyjny.

Z poważaniem

PRZEDSTAWICIEL
UPC Polska Sp. z o.o.
PAWEŁ TARASKA

TV

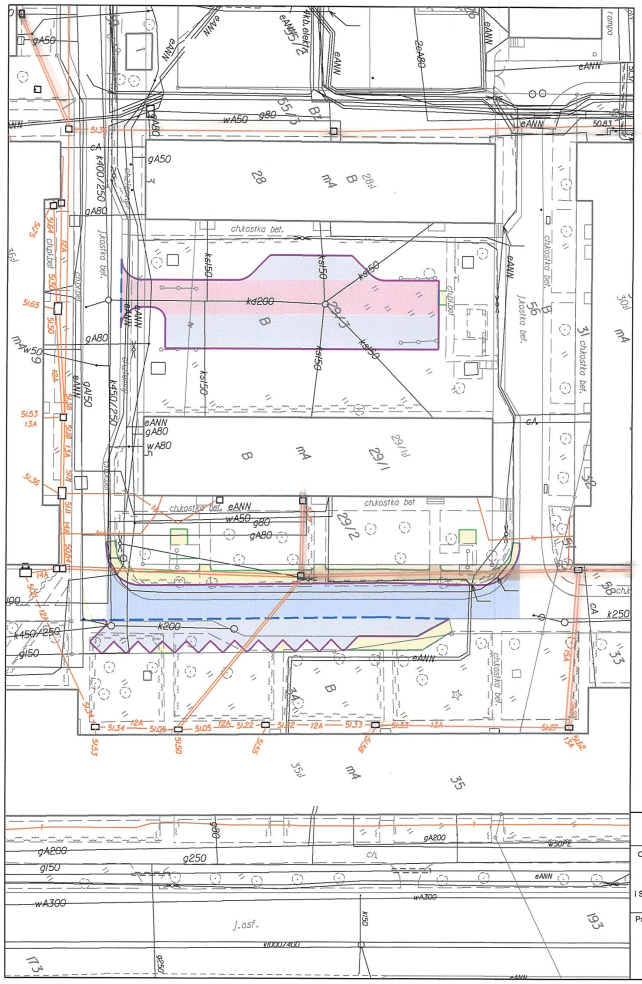

- proj. krawężnik betonowy 15x30
- proj. krawężnik betonowy 15x22
- proj. opornik betonowy 12x25
- proj. obrzeże betonowe 8x30
- proj. nawierzchnie jezdni z kostki betonowej
- proj. nawierzchnie parkingowe z kostki betonowej ażurowej
- proj. chodniki z kostki betonowej

PRZEDSTAWICIEL
UPC Polska Sp. z o.o.
PAWEŁ TARASKA

BUTOH WŁODZIMIERZ PALICKI butoh

Obiekt: Budowa miejsc postojowych przy budynkach Topolowa 5 i Sułkowskiego 11 w Bydgoszczy	Drogi	uzg.		Uprawnienia i podpisy
	Branża	Stadium	Nr zlecenia	
	Projektował	mgr inż. R.Jakielski		KUP/0126/POOD/08 (w tym: imiennie)
Przedmiot opracowania: Plan sytuacyjny	Sprawdził	mgr inż. W.Palicki		UAN-KZ-7210/278/87 (upr. do sprad. ang. dróg, tp/telek., elmet.)
	marzec 2018	1:500	1	
	Data	Skala	Nr rysunku	

ZARZĄD DRÓG MIEJSKICH
I KOMUNIKACJI PUBLICZNEJ W BYDGOSZCZY

Bydgoszcz, dnia 26.03.2019 r.

IP-2101/5_6_VII/126/19
Nr wpływu – 6763

BUTOH Włodzimierz Palicki
ul. Chodkiewicza 15
85-065 BYDGOSZCZ

Dotyczy: uzgodnienia projektu budowlanego dla przedsięwzięcia inwestycyjnego polegającego na przebudowie ulicy Topolowej na wysokości budynku Sułkowskiego 11 w Bydgoszczy.

W odpowiedzi na Państwa pismo z dnia 15.03.2019 r. dot. uzgodnienia załączonego projektu zagospodarowania terenu dla w/w inwestycji Zarząd Dróg Miejskich i Komunikacji Publicznej w Bydgoszczy uprzejmie informuje, że po sprawdzeniu poprawionego opracowania uzgadnia przedstawiony projekt zagospodarowania terenu dla zadania pn. „Przebudowa ulicy Topolowej na wysokości budynku Sułkowskiego 11 w Bydgoszczy".

Zastępca Dyrektora
ds. Inwestycji Drogowych
Maciej Gust

Otrzymują:
1. Adresat.
2. a/a.

Kontakt:
Maciej Rogalski
(52) 582 27 72

85-844 Bydgoszcz, ul. Toruńska 174a, tel. (52) 582 27 23 • fax (52) 582 27 77
e-mail: zarzad@zdmikp.bydgoszcz.pl, www.zdmikp.bydgoszcz.pl
REGON: 090476971



BUTOH WŁODZIMIERZ PALICKI

Obiekt Przebudowa odcinka ul. Topolowej w Bydgoszczy na wysokości budynku Sułkowskiego 11	Branza	Stadium	Uprawnienia i podpisy
	Drogi	Projekt budowalno-wykonawczy	
	Projektował	mgr inż. R.Jakielski	KUP/0126/POOD/08 w spec. drogowej
	Sprawdził	mgr inż. W.Palicki	UAN-KZ-7210/278/87 upow. do sporz. proj. dróg, typ. most., przep.
Przedmiot opracowania Profil podłużny	1 kwietnia 2019	1:50/500	2
	Data	Skala	Nr rysunku

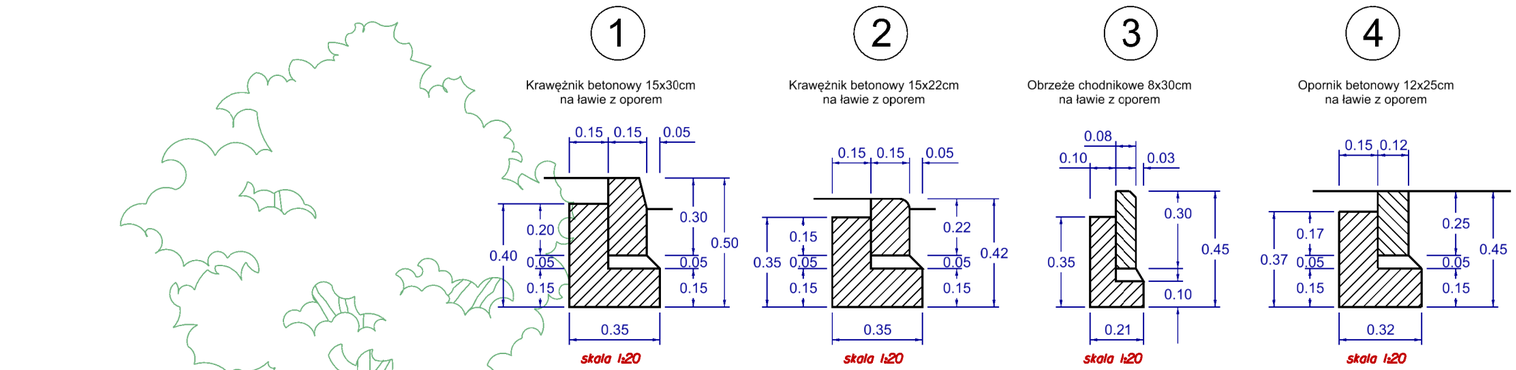

Zbiorcze zestawienie projektowanych konstrukcji

A
Nawierzchnia jezdni z kostki "typ Podwójne T" w kolorze szarym --- 8cm
Podsypka cementowo-piaskowa (1:4) --- 3cm
Podbudowa zasadnicza z betonu cementowego C8/10 --- 20cm

B
Nawierzchnia parkingu z kostki prostokątnej w kolorze czarnym gr 8cm
Podsypka cementowo-piaskowa (1:4) --- 3cm
Podbudowa zasadnicza z betonu cementowego C8/10 --- 15cm

C
Nawierzchnia chodnika, wodoprzepuszczalna, mineralno-epoksydowa --- 3cm
Podbudowa zasadnicza z kruszywa łamanego 4/31,5mm
stabilizowana mechanicznie walcem statycznym lub ubijakiem ręcznym --- 20cm

D
Nawierzchnia chodnika z kostki betonowej, prostokątnej koloru szarego --- 8cm
Podsypka cementowo-piaskowa (1:4) --- 3cm
Podbudowa zasadnicza z betonu cementowego C8/10 --- 15cm

A-A

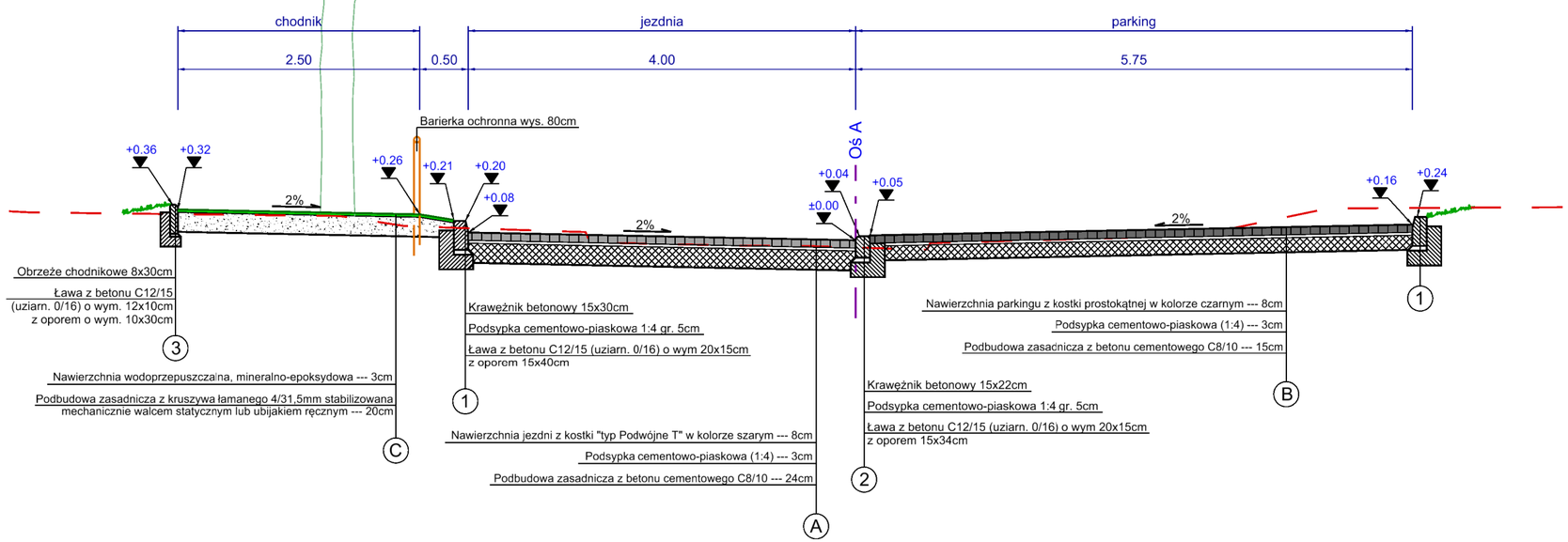

B-B

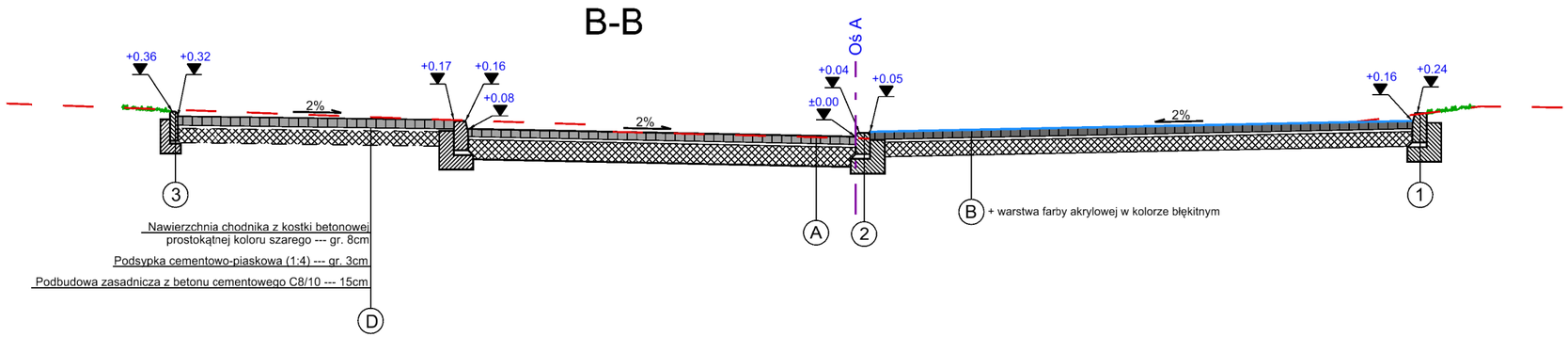

BUTOH WŁODZIMIERZ PALICKI	butoh	Uprawnienia i podpisy	
Obiekt: Przebudowa odcinka ul. Topolowej w Bydgoszczy na wysokości budynku Sułkowskiego 11	Branża: Drogi	Stadium: Projekt budowlano-wykonawczy	KUP/0126/POOD/08 w spec. drogowej
	Projektował: mgr inż. R.Jakielski		UAN-KZ-7210/278/87 upow. do sporz. proj. drog. typ. most., przep.
Przedmiot opracowania: Przekroje konstrukcyjne	Sprawdził: mgr inż. W.Palicki		3
	1 kwietnia 2019	1:50	Nr rysunku
	Data	Skala	

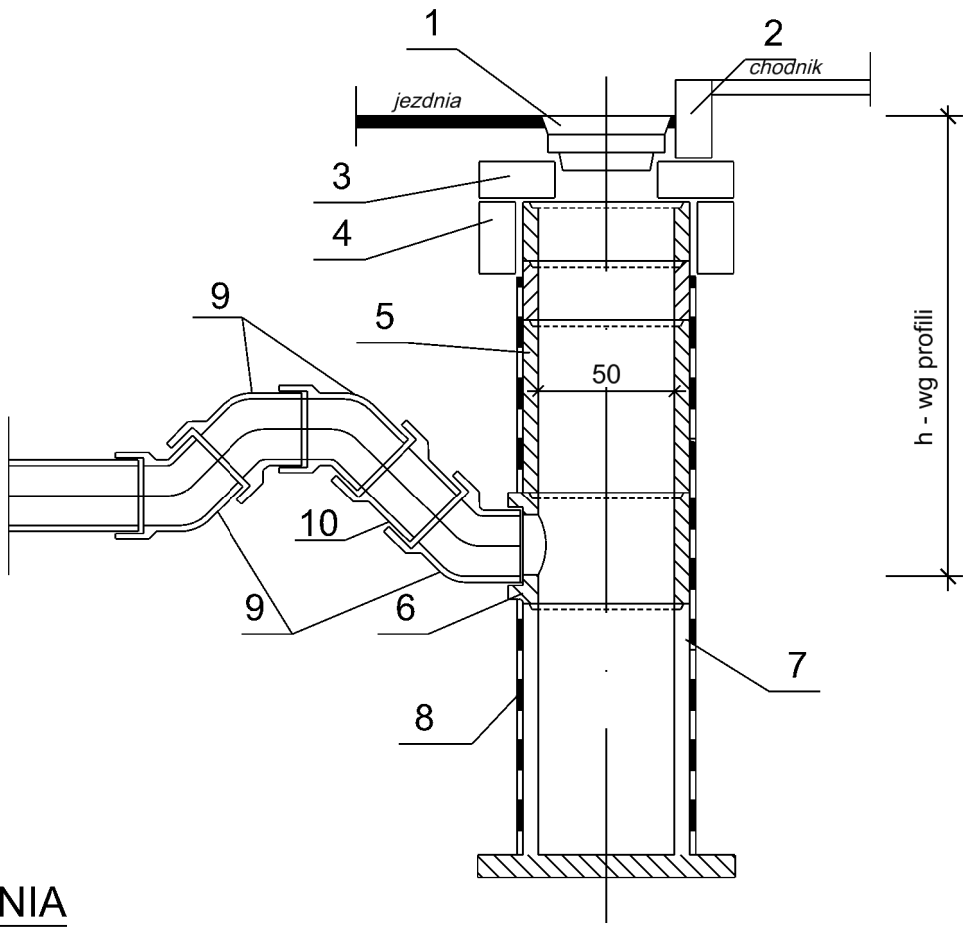

OZNACZENIA

1-Wpust żeliwny typowy kl. D-400, na zawiasach-uchylny o wymiarach 620x420mm i wysokości 150mm

2-Krawężnik

3-Pierścień utrzymujący 906x150mm

4-Pierścień odciążający 960x250mm

5-Rura pośrednia Ø500mm

6-Przejście szczelne dla rury Ø0.20m PVC

7-Element denny wpustu 500x800mm

8-Masa bitumiczna uszczelniająca

9-Kolano 45° Ø0.20 PVC

10-Króciec kielichowy Ø0.20 PVC

BUTOH Włodzimierz Palicki ul. Chodkiewicza 15 85-065 Bydgoszcz				
Obiekt: Przebudowa odcinka ul. Topolowej w Bydgoszczy na wysokości budynku Sułkowskiego 11	*Stadium*		*Uprawnienia*	*Podpisy*
	Projekt budowlano-wykonawczy			
	Projektant	mgr inż. R.Jakielski	KUP/0126/POOD/08 w spec. drogowej	
Przedmiot opracowania: Schemat techniczny wpostru ulicznego zwykłego (jezdnioweg)	*Sprawdzający*	mgr inż. W.Palicki	UAN-KZ-7210/278/87 upow. do sporz. proj. dróg, typ. most., przęp.	
	1 kwietnia 2019		schemat	4
	Data		*Skala*	*Nr rysunku*

MAPA DO CELÓW PROJEKTOWYCH
skala 1:500

Bydgoszcz ul.Topolowa
PUWG "2000" S.6
arkusz mapy : 321_021.3
układ wys. " Amsterdam"
jednostka ewidencyjna 046101_1 m.Bydgoszcz

MPG.D.422.0850.2018
Nie wykonano ustalenia obciążeń służebnościami gruntowymi
Ks.rob.8434/2018 Wyk. A.Izbaner upr 16722
Bydgoszcz 09.04.2018 r

Poświadcza się, że niniejszy dokument został opracowany w wyniku prac geodezyjnych i kartograficznych, których rezultaty zawiera operat techniczny wpisany do ewidencji materiałów państwowego zasobu geodezyjnego i kartograficznego
MIEJSKA PRACOWNIA GEODEZYJNA
Grodzki Ośrodek Dokumentacji Geodezyjnej i Kartograficznej w Bydgoszczy
Identyfikator ewidencyjny materiału zasobu - operatu technicznego:
P.0461.2018.1271
Data wpisania operatu technicznego do ewidencji materiałów zasobu 27 KWI. 2018 r.
Imię, nazwisko i podpis osoby reprezentującej organ.
z up. Prezydenta Bydgoszczy
Alicja Gulewicz

Zespół Uzgadniania Dokumentacji Projektowej w Bydgoszczy
Aktualne projektowane sieci uzgodnione w ZUDP
~~Opisy projektowanych sieci w ZUDP~~
Stan na dzień 14.03.2018 r

Nie wyklucza się istnienia w terenie również urządzeń podziemnych ułożonych a nie zgłoszonych do inwentaryzacji geodezyjnej.

Objaśnienia

- linia rozgraniczenia inwestycji
- proj. krawężnik betonowy 15x30 - wystający 8cm
- proj. krawężnik betonowy 15x30 - wystający 12cm
- proj. krawężnik betonowy 15x22 wystający 4cm (2cm na połączeniach chodnika)
- proj. opornik betonowy 12x25 zrównany z jezdnią
- proj. obrzeże betonowe 8x30
- proj. nawierzchnia jezdni z kostki "typ Podwójne T" w kolorze szarym --- 8cm
- proj. nawierzchnia parkingu z kostki prostokątnej w kolorze czarnym --- 8cm
- proj. nawierzchnia chodnika z kostki betonowej, prostokątnej koloru szarego --- 8cm
- proj. nawierzchnia chodnika, wodoprzepuszczalna, mineralno-epoksydowa --- 3cm
- drzewa przeznaczone do usunięcia
- proj. zabezpieczenia kabli NN - rury dwudzielne Ø110 koloru niebieskiego
- elementy małej architektury - barierki, stojaki dla rowerów

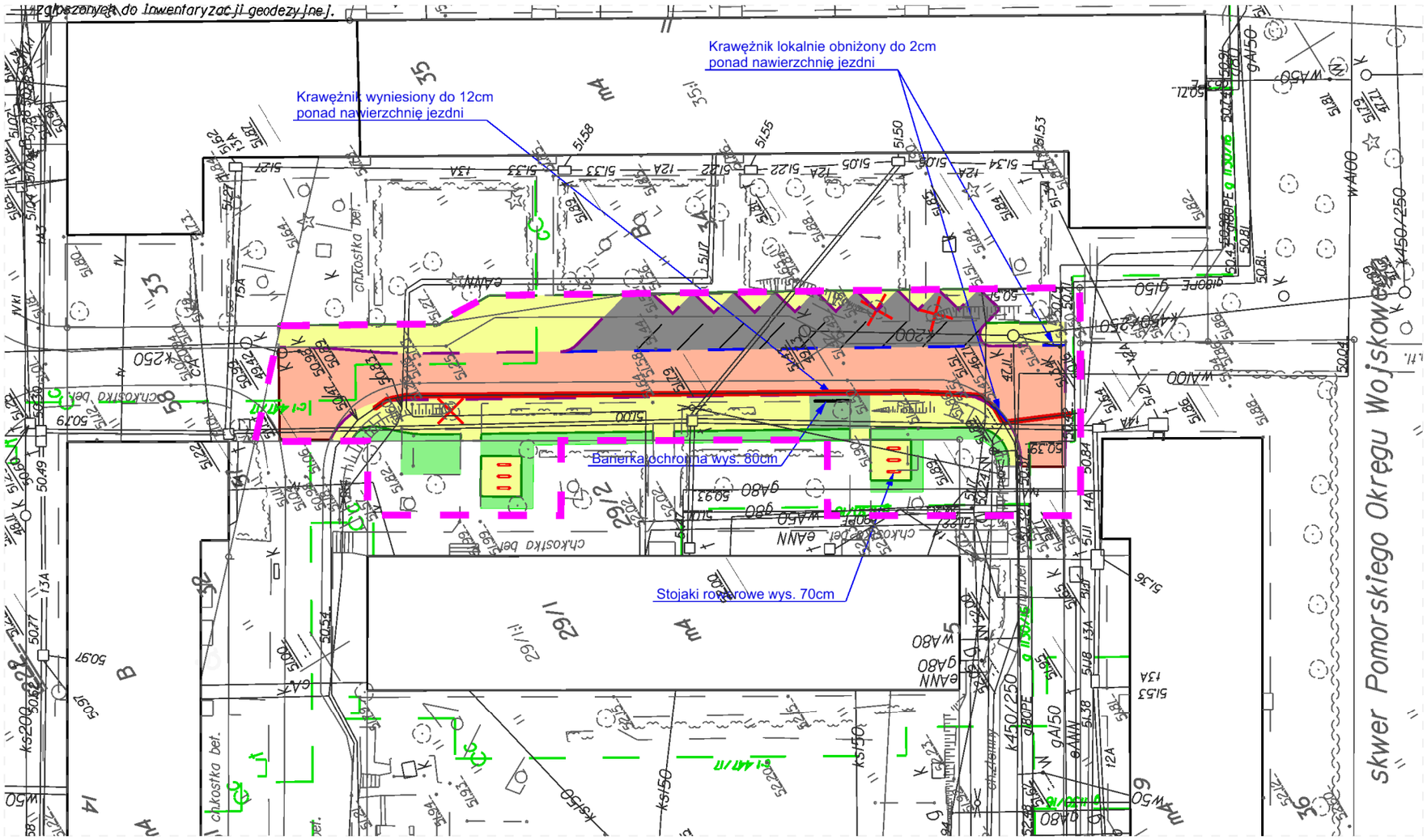

BUTOH WŁODZIMIERZ PALICKI

Obiekt: Przebudowa odcinka ul. Topolowej w Bydgoszczy na wysokości budynku Sułkowskiego 11	Branża: Drogi	Stadium: Projekt budowlano-wykonawczy
	Projektował: mgr inż. R.Jakielski	Uprawnienia i podpisy: KUP/0126/POOD/08 w spec. drogowej
	Sprawdził: mgr inż. W.Palicki	UAN-KZ-7210/278/87 upow. do sporz. proj. dróg, typ. most., przep.
Przedmiot opracowania: Plan zagospodarowania terenu	Data: 1 kwietnia 2019	Skala: 1:500
		Nr rysunku: 0.1

MAPA DO CELÓW PROJEKTOWYCH
skala 1:500

Bydgoszcz ul.Topolowa
PUWG "2000" S.6
arkusz mapy : 321_021.3
układ wys. " Amsterdam"
jednostka ewidencyjna 046101_1 m.Bydgoszcz

MPGD.422.0850.2018
Nie wykonano ustalenia obciążeń służebnościami gruntowymi
Ks.rob.8434/2018 Wyk.A.Izbaner upr 16722
Bydgoszcz 09.04.2018 r

Poświadcza się, że niniejszy dokument został opracowany w wyniku prac geodezyjnych i kartograficznych, których rezultaty zawiera operat techniczny wpisany do ewidencji materiałów państwowego zasobu geodezyjnego i kartograficznego
MIEJSKA PRACOWNIA GEODEZYJNA
Grodzki Ośrodek Dokumentacji Geodezyjnej i Kartograficznej w Bydgoszczy
Identyfikator ewidencyjny materiału zasobu - operatu technicznego: P.0461.2018.1271
Data wpisania operatu technicznego do ewidencji materiałów zasobu 27 KWI. 2018 r.
Imię, nazwisko i podpis osoby reprezentującej organ.
z up. Prezydenta Bydgoszczy
Alicja Gulewicz

Zespół Uzgadniania Dokumentacji Projektowej w Bydgoszczy
Aktualne projektowane sieci uzgodnione w ZUDP
Stan na dzień 14.03.2018 r

Nie wyklucza się istnienia w terenie również urządzeń podziemnych ułożonych a nie zgłoszonych do inwentaryzacji geodezyjnej.

Charakterystyka punktów głównych Oś: A

W_{A-1} X=6501824.7834 Y=5889689.3827

W_{A-2} X=6501823.0737 Y=5889686.5377 ⇒ Dane łuku kołowego alfa = 6.7663 GRAD T1=2.66m T2=2.66m L=5.31m R=50.00m

W_{A-3} X=6501819.1684 Y=5889681.3728 ⇒ Dane łuku kołowego alfa = -6.7882 GRAD T1=2.67m T2=2.67m L=5.33m R=-50.00m

W_{A-4} X=6501789.2218 Y=5889631.5027

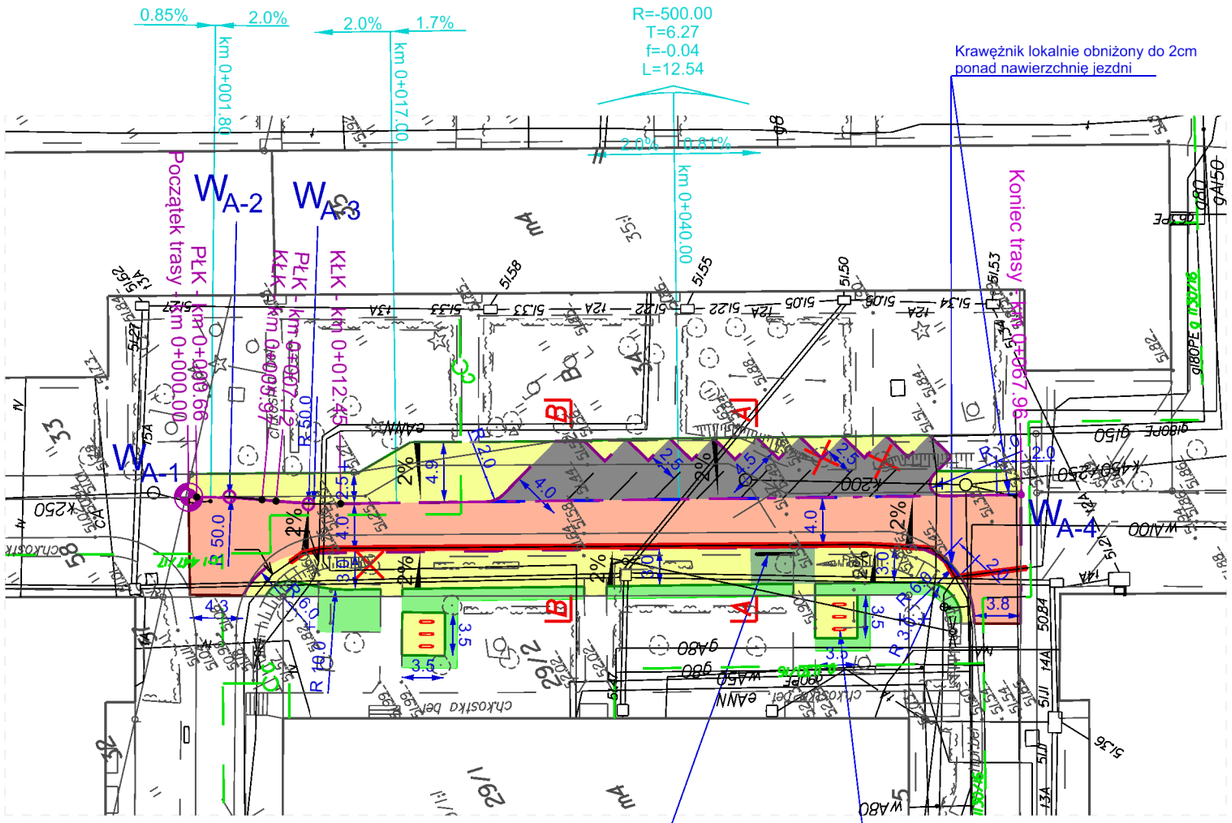

Ogrodzenie rurowe z dwoma poziomami poręczy, kolor biały i czerwony wys. 0,8m szer. 1,5m

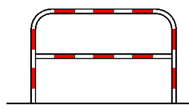

Stojaki rowerowe z rur stalowych ocynkowanych długości 1m i wysokości 0,7m

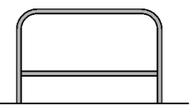

Objaśnienia

- proj. krawężnik betonowy 15x30 - wystający 8cm
- proj. krawężnik betonowy 15x30 - wystający 12cm
- proj. krawężnik betonowy 15x22 wystający 2-4cm
- proj. opornik betonowy 12x25 zrównany z jezdnią
- proj. obrzeże betonowe 8x30
- Oś A - oś główna ul. Topolowej
- proj. nawierzchnia jezdni z kostki "typ Podwójne T" w kolorze szarym --- 8cm
- proj. nawierzchnia parkingu z kostki prostokątnej w kolorze czarnym --- 8cm
- proj. nawierzchnia chodnika z kostki betonowej, prostokątnej koloru szarego --- 8cm
- proj. nawierzchnia chodnika, wodoprzepuszczalna, mineralno-epoksydowa --- 3cm
- renowacja trawnika
- drzewa przeznaczone do usunięcia
- elementy małej architektury - barierki, stojaki dla rowerów

BUTOH WŁODZIMIERZ PALICKI butoh

Obiekt	Branża	Stadium	Uprawnienia i podpisy
Przebudowa odcinka ul. Topolowej w Bydgoszczy na wysokości budynku Sułkowskiego 11	Drogi	Projekt budowlano-wykonawczy	
	Projektował	mgr inż. R.Jakielski	KUP/0126/POOD/08 w spec. drogowej
	Sprawdził	mgr inż. W.Palicki	UAN-KZ-7210/278/87 upow. do sporz. proj. dróg, typ. most., przep.
Przedmiot opracowania: Plan sytuacyjny	1 kwietnia 2019	1:500	1
	Data	Skala	Nr rysunku